



Deutsche
Alpenstraße

ROUTE DER BAYERISCHEN ORIGINALE

TOURBUCH



JOCHEN
SCHWEIZER
arena




Jochen Schweizer Arena GmbH
Ludwig-Bölkow-Allee 1
82024 Taufkirchen bei München
www.jochen-schweizer-arena.de

JOCHEN SCHWEIZER ARENA

HOTSPOT FÜR ERLEBNISSE

Mit den Highlight-Attraktionen Jochen Schweizer Indoor-Surfing, Jochen Schweizer Bodyflying (Indoor-Skydiving) sowie dem virtuellen Erlebnisbereich bietet sie jeweils die modernste Technologie. Zusammen mit dem Event- und Firmenveranstaltungs-Bereich, dem Arena-Restaurant Schweizer's Kitchen und dem vielfältigen Outdoor-Bereich mit Hochseilklettergarten und Flying Fox XL Parcours ist sie für alle vier Jahreszeiten eine Ausflugsdestination für Freizeit und Business.



Deutsche Alpenstraße

DURCH DAS ALLGÄU UND OBERBAYERN



SCHWEIZER'S KITCHEN



INDOOD-SURFING



BODYFLYING



OBERBAYERN
Echt Bayern












Auf den folgenden Seiten finden Sie ausführliche Informationen zum Streckenverlauf und den Sehenswürdigkeiten, praktische Tipps für Ihre Reise und Übernachtungsmöglichkeiten entlang der bestens ausgebauten und in beide Richtungen beschilderten Queralpenstraße.

INHALT

Reiseplanung	6	
Erlebnis Deutsche Alpenstraße	8	
Früher und Heute	10	
München 12	Pfaffenwinkel 38	
Allgäu Bodensee 18	Zugspitz Region 40	
Lindau 22	Oberammergau 44
Scheidegg 24	Garmisch-Partenkirchen 45
Allgäu Gipfelwelten 26	Tölzer Land 48
Bad Hindelang 29	Bad Tölz 52
Allgäu Schlosspark 30	Alpenregion Tegernsee Schliersee 56
Pfronten 34	Der Tegernsee 60
Füssen 35	Schliersee 62

Symbolerklärung:

-  Premium-Partner
-  Freizeittipps
-  Hotels
-  Lademöglichkeit für Elektroautos
-  Garage
-  Parkplatz
-  Schlösser an der Route

Chiemsee-Alpenland 64	Reiseideen 92
Oberaudorf 68	Achtsam Reisen 92
Aschau i. Chiemgau 70	Camping 93
Chiemgau 74	Wohnmobilstellplätze, Reiseliteratur 94
Reit im Winkel 78	Urlaub auf dem Bauernhof 95
Berchtesgaden 82	Impressum 97
Berchtesgaden 86	Ihre Urlaubsexperten 98
Ziel erreicht 90		

REISEPLANUNG

Ob im **Oldtimer** oder **Cabrio**, mit dem **Wohnmobil** oder **Bully**, als **Motorradtour** oder umwelt-schonend mit dem **Elektrofahrzeug** unterwegs ist die Deutsche Alpenstraße **365 Tage im Jahr durchgehend** und **mautfrei ohne Grenzübertritt** befahrbar. Mit der richtigen Bereifung und nötigen Ausstattung sind auch im Winter grandiose Panoramablicke und kulturelle Erlebnisse garantiert.

So werden die 484 Kilometer zu einem Autokino der Extraklasse:

- Planen Sie zum Erkunden der Regionen 2-3 Übernachtungen je Etappenziel ein und nehmen Sie sich für die gesamte Strecke mindestens eine Woche Zeit.
- Direkter Kontakt zu den Hotels zahlt sich aus – oft sind nicht alle Kapazitäten und Zimmer in den Buchungsportalen hinterlegt.
- Vermeiden Sie Fahrten oder An- und Abreise an Tagen mit hohem Verkehrsaufkommen wie Ferienbeginn oder Wochenenden in den Ferienzeiten – verweilen Sie an diesen Tagen lieber am Urlaubsort.
- In der Hochsaison im Juli und August sind viele Ausflugsziele sehr gut besucht – entspannter reist es sich außerhalb dieser Zeiten.
- Auf alles vorbereitet sein! Eine Schneeballschlacht auf der Zugspitze im August – kein Problem. Auch die Badehose, Sonnenschutz und Regenschirm sollten nie fehlen im Gepäck.
- Einige Verleiher bieten Elektrofahrzeuge ab/ bis München an – so wird auch eine klimafreundliche Anreise mit der Bahn möglich.
- Fast all unsere Partnerbetriebe sind mittlerweile mit Ladestationen ausgestattet – bitte bei Bedarf vorreservieren! Der Ladeatlas Bayern zeigt Ihnen zudem alle verfügbaren Ladestationen entlang der Route: www.deutsche-alpenstrasse.de/de/elektromobilitaet
- Über die 112 erreichen Sie rund um die Uhr den Notruf aus allen Telefonnetzen. Die „gelben Engel“ des ADAC helfen Ihnen bei Pannen. Sie erreichen diese unter +49 (0)89 2020 4000. Schnelle und intuitive Hilfe bietet außerdem die ADAC Pannenhilfe App: www.adac.de/services/apps/pannenhilfe

Auch im **Winter** mit der richtigen Bereifung und der notwendigen Ausstattung sind grandiose Ausblicke und kulturelle Stopps garantiert.



Autokino der Extraklasse

	Lindau	Scheidegg	Bad Hindelang	Pfronten	Füssen	Oberammergau	Garmisch-Partenkirchen	Bad Tölz	Schliersee	Oberaudorf	Aschau i. Chiemgau	Reit im Winkl	Berchtesgaden	Königssee
Lindau	*	20	97	97	112	159	179	246	314	351	387	418	480	484
Scheidegg	20	*	55	77	92	139	159	226	294	331	367	398	460	464
Bad Hindelang	75	55	*	22	37	84	104	171	239	276	312	343	405	409
Pfronten	97	77	22	*	15	62	82	149	217	254	290	321	383	387
Füssen	112	92	37	15	*	47	67	134	202	239	275	321	368	372
Oberammergau	159	139	84	62	47	*	20	87	155	192	228	259	321	325
Garmisch-Partenkirchen	179	159	104	82	67	20	*	67	135	172	208	239	301	305
Bad Tölz	246	226	171	149	134	87	67	*	68	105	141	172	234	238
Schliersee	314	294	239	217	202	155	135	68	*	37	73	104	166	170
Oberaudorf	351	331	276	254	239	192	172	105	37	*	36	67	129	133
Aschau i. Chiemgau	387	367	312	290	275	228	208	141	73	36	*	31	93	97
Reit im Winkl	418	398	343	321	306	259	239	172	104	67	31	*	62	66
Berchtesgaden	480	460	405	383	368	321	301	234	166	129	93	62	*	4
Königssee	484	464	409	387	372	325	305	238	170	133	97	66	4	*

Entfernungen in Kilometer

Straßenbeschilderung



Erlebnis Deutsche Alpenstraße

BAYERISCHE ORIGINALE & LEBENSART

Nicht genug, dass die Deutsche Alpenstraße einen spektakulären Panoramablick nach dem anderen bietet – entlang der gesamten Strecke löst eine kulturelle Sehenswürdigkeit die nächste ab. Über 25 Burgen, Klöster und malerische Schlösser legen Zeugnis von Bayerns Geschichte ab, wie zum Beispiel die „Märchenschlösser“ König Ludwigs II. Bedeutende Kirchen und Klöster säumen den Weg – die Wieskirche oder die Klöster Ettal und Benediktbeuern bieten Barock in seiner höchsten Vollendung. Zahlreiche Kapellen und auch manch altes Wegkreuz laden ein, ein paar Minuten in Stille innezuhalten: Entschleunigung auf der Deutschen Alpenstraße – „Der Weg ist das Ziel“.

Erkundungstour auf der Inselstadt Lindau



Lassen Sie sich genügend Zeit, um zwischen Bodensee und Königssee die bayerische Seele kennenzulernen. Eingebettet in die beeindruckende Bergkulisse der Bayerischen Alpen wechseln sich urige Bauerndörfer mit historischen Städten ab.

Jeder Ort hat seine Geschichte zu erzählen, worüber Sie in den vielzähligen Museen erfahren können. Insbesondere im Alpenraum werden alte Bräuche noch gehegt und gepflegt – allerlei Feste und Veranstaltungen das ganz Jahr über ziehen einen in den Bann und lassen die bayerische Lebensart und Tradition sichtlich spüren.

Kloster Benediktbeuern Salesianer Don Boscos



Tegernsee Arkaden

In den Urlaubsregionen Allgäu und Oberbayern kommen aktive Naturliebhaber, Kulturgebeisterter, Genießer und Feinschmecker gleichermaßen auf ihre Kosten. Lassen Sie es sich gut gehen, vergessen Sie den Alltag auf Ihrer Reise auf der Deutschen Alpenstraße und leben und erleben Sie die bayerische Gastlich- und Gemütlichkeit! Ob bei einem Besuch eines urigen Landgasthofes mit traditionellen Köstlichkeiten, einer Rast auf der Alm bei Brotzeit und Bier, auf der

Shopping „Bavarian Style“ in Füssen



Sonnenterrasse zu Kaffee und feinen hausgemachten Kuchen und Torten oder einem gemütlichen Picknick am See – kulinarisch gibt es im blau-weißem Land jede Menge zu entdecken. Direktvermarkter und kleine Läden entlang der Straße bieten die Möglichkeit zum Einkauf von selbstgemachten Besonderheiten, mit Liebe und Erfahrung gefertigten Spezialitäten und regionalen Produkten – ein Stück Bayern zum mit nach Hause nehmen.

Eisgenuss in Inzell





GESCHICHTE UND ENTSTEHUNG

Deutsche Alpenstraße – älteste Ferienstraße Deutschlands

Die Deutsche Alpenstraße gilt als die älteste Ferienstraße Deutschlands. Erstmals erwähnt wird der historische Routenverlauf in einem 1879 erschienenem Bericht, Friedrich von Bodenstedt's, dem Begleiter auf einer Reise des Bayerischen Königs Maximilian II. im Jahr 1858. Ende der 1920er Jahre verkündete Sanitätsrat Dr. Knorz aus Prien am Chiemsee die Idee einer Straße, „die quer durch die bayerischen Alpen von Lindau bis Berchtesgaden führend die Schönheiten dieses landschaftlich hervorragenden Gebietes dem reisenden Publikum erschließen soll“. Die anwesenden Fremdenverkehrsfunktionäre und Landtagsabgeordneten aller Parteien versprachen, sich für das Projekt stark zu machen. 1932 ließ der Deutsche Touring Club entsprechende Pläne ausarbeiten. Nach der sogenannten Machtergreifung 1933 knüpften die Nationalsozialisten an dieses Vorhaben an und riefen den Ausbau der Deutschen Alpenstraße als Projekt von größtem nationalem Interesse aus. Die Bayerische Staatsregierung, die mit der Umsetzung dieses Plans beauftragt wurde, hat daraufhin durch ihre Ministerialbauabteilung (heutige Oberste Baubehörde) den Entwurf einer durchgehenden Deutschen Alpenstraße vom Bodensee nach Berchtesgaden aufstellen lassen. Um die entsprechende Infrastruktur entlang des Routenverlaufs anzulegen, waren massive Bauarbeiten notwendig. Mit dem Bau des ersten

Abschnittes wurde 1933 in Inzell begonnen. Im Jahr 1939 waren bereits circa 275 Kilometer der Strecke zusammenhängend befahrbar. Eine durchgängige Verbindung der rund 484 Kilometer langen Route zwischen Bodensee und Königssee war schließlich erst um 1960 fertiggestellt. Seither erfreut sich die Straße großer Beliebtheit für Gäste aus nah und fern, bietet sie doch Fahrvergnügen pur, atemberaubende Ausblicke und die Gelegenheit, ein bayerisches Original nach dem anderen zu „erfahren“.

Bayerische Fernwege e.V.

1 Richtung – 2 Wege

Der Bayerische Fernwege e.V. ist ein Zusammenschluss der Regionen, Orte und Partnerhotels entlang der Strecke. Gegründet im Jahre 2006, hat er sich 2013 neu formiert und sich für individuelle Reisegeschwindigkeiten zwei besondere Wege durch die Urlaubsregionen Allgäu und Oberbayern geschaffen, das Erfahren und Erradeln der Alpen für verschiedenste Zielgruppen in unterschiedlichsten Perspektiven zu eröffnen und die Destination Bayerische Alpen erlebbar zu machen, sowie all ihre Highlights miteinander zu verbinden. Seit 2016 wird neben der Deutschen Alpenstraße auch der populäre Bodensee-Königssee Radweg unter diesem Dach geführt. Die Vision: zu Fuß quer der Alpen „Wandererlebnis pur – eine Königsreise“. In enger und vertrauensvoller Partnerschaft soll zukünftig zusammen mit den Bergspezialisten des Deutschen Alpenvereins ein Weg geprüft und entwickelt werden.

ZUKUNFTSTREND ELEKTROMOBILITÄT

Emobile Deutsche Alpenstraße –
Bayerische Originale umwelt-
freundlich erfahren

Gefördert durch
Bayerisches Staatsministerium für
Wirtschaft, Landesentwicklung und Energie 

Nachhaltiger, naturnaher Urlaub wird seit Jahren im Deutschlandtourismus stark nachgefragt. Ziel ist es die Verkehrsbelastungen durch Schadstoffe und Geräusche entlang der ältesten Ferienstraße Deutschlands zu reduzieren und dadurch den Erholungsraum Bayerische Alpen für Mensch und Natur zu sichern. Mit dem vom Bayerischen Staatsministerium geförderten Projekt der „Emobilisierung der Deutschen Alpenstraße“ hat sich der Bayerische Fernwege e.V. – Sparte Deutsche Alpenstraße zum Ziel gesetzt, die Deutsche Alpenstraße mit ihren bayerischen Originalen umweltfreundlich erlebbar zu machen. Die Arbeitsschwerpunkte ab Bestandsaufnahme des Projektes waren die Verdichtung der Ladeinfrastruktur sowie die Entwicklung eines buchbaren Leitproduktes, Wissenstransfer und Vernetzung sämtlicher Akteure mit Schnittstellen in Tourismus und Elektromobilität. Heute warten über 300 Ladepunkte auf e-mobile Gäste und Reisende.



Mehr Informationen zum Projekt sowie zu Ihrer mobilen Reise auf der Deutschen Alpenstraße, Leihmöglichkeiten und die Anreise mit dem ÖPNV finden Sie auf unserer Homepage. Der Ladeatlas Bayern informiert Sie über die Lademöglichkeiten entlang bzw. in der nahen Umgebung der Deutschen Alpenstraße und zeigt minutenaktuell frei verfügbare und öffentlich zugängliche Ladestationen in ganz Bayern.



Die DER Touristik bietet unter der Veranstaltermarke DERTOUR im Themenbereich „Bewusster Reisen“ mittlerweile zwei buchbare Reiserouten mit e-mobil ausgestatteten Unterkünften entlang der Deutschen Alpenstraße.
www.dertour.de

DERTOUR

Auch über den Reisevertrieb des ADAC Südbayern e.V. werden die neu aufgelegten Roadtrip Pauschalen „Königliche Kultur und spektakuläre Kulisse“ sowie „Route der bayerischen Originale“ von DERTOUR angeboten.
www.adac.de/suedbayern

ADAC Reisebüro

Informationen zu Hotels mit Ladeinfrastruktur für Ihre Reise auch abseits der Deutschen Alpenstraße finden Sie bei unserem Kooperationspartner EmobilHotels.
www.emobilhotels.de



MÜNCHEN



SERVUS MÜNCHEN

„Das Tor zur Deutschen Alpenstraße“

München ist schön und diese Schönheit macht einfach gute Laune.

Das ganze Jahr über beglückt die bayerische Hauptstadt mit Blitzlichtern der Lebensfreude: Das Gold des Friedensengels gegen den blauen Himmel – im grünen Englischen Garten der Surfer mit Brett und nassen Haaren neben dem Businessman auf der Maximilianstraße, zu ausgelassener Biergartenstimmung auf dem Viktualienmarkt oder im Winter die Eisläufer bei Sonnenuntergang vor Schloss Nymphenburg – von weitem leuchtet in Rot die Allianz Arena. Die sinnenfreudige Metropole bedient die Lust auf Sehen, Hören, Staunen und Erleben mit einem überwältigenden Angebot – die Mischung macht's: Mit Weltoffenheit und Tradition, Hightech und Bodenständigkeit, Innovation und charmanter Gelassenheit, zieht die Stadt in ihren Bann.

Eine weitgefächerte Kunst- und Kulturszene mit Spitzenorchestern, großen Festivals, herausragenden Konzert- und Opernbühnen, historische Bauten und Museen zu Geschichte und Zukunft begeistern Gäste aus aller Welt. Sport- und Shoppingmöglichkeiten, einem lebendigen Bar- und Nachtleben mit international bekannter Club-Szene, vielseitiger Gastronomie mit weitem Bogen von der internationalen Sterneküche bis hin zur bodenständigen Wirtshauskultur sind keine Grenzen gesetzt. Ihren hohen Freizeit- und Naherholungswert verdankt die Stadt den zahlreichen grünen Oasen sowie der Nähe zu den Alpen und den bayerischen Seen.

München ist das Tor zur Deutschen Alpenstraße – Sie sollten die facettenreiche Stadt als Station bei Ihrer An- oder Abreise in jedem Fall berücksichtigen. Einstiegspunkte zur ältesten Ferienstraße Deutschlands erreichen Sie über die Autobahnen A96 (Lindau / Bodensee), A95 (Garmisch-Partenkirchen) oder die A8 (Berchtesgaden / Königssee).



THERME ERDING
www.therme-erding.de

1



MOTORWORLD
www.motorworld.de/muenchen

2



BMW WELT / MUSEUM
www.bmw-welt.com

3



OLYMPIAPARK
www.olympiapark.de

4



SEA LIFE
www.sealife.de/muenchen

5



**DEUTSCHES MUSEUM
VERKEHRZENTRUM**
www.deutsches-museum.de/verkehrszentrum

6



DEUTSCHES THEATER
www.deutsches-theater.de

7



KUNSTAREAL
www.kunstareal.de

8



GOP VARIÉTÉ THEATER
www.variete.de/muenchen

9



TIERPARK HELLABRUNN
www.hellabrunn.de

10



JOCHEN SCHWEIZER ARENA
www.jochen-schweizer-arena.de

11



**SISI & LUDWIG II.
AM STARNBERGER SEE**
www.sisiundludwig-starnbergammersee.de

12

Riesiges Wellenbad

Thermalheilwasser

THERME ERDING

*Urlaub in der größten
Therme der Welt*

www.therme-erding.de

28 Rutschen

Sauna & Wellness

Map showing Munich (MÜNCHEN) and surrounding areas. Numbered locations 1-12 are marked on the map, corresponding to the attractions listed above. The map includes major roads (A8, A9, A92, A95, A96, A99, A952), lakes (Ammersee, Starnberger See, Speichersee), and various districts and towns.

QR code for more information.

ÜBERNACHTUNGS-EMPFEHLUNGEN

München

A AMERON München Motorworld

Schlafen inmitten der MOTORWORLD
München – ein besonderes Erlebnis

Am Ausbesserungswerk 8, 80939 München
+49 (0)89 3074930
info@ameron-motorworld.de
www.ameroncollection.com/de/
muenchen-motorworld



B Holiday Inn Munich Westpark

Albert-Roßhaupter-Straße 45
81369 München
+49 (0)89 4111130
info.wp@himuc.com
www.holidayinn.com



C Holiday Inn Munich Leuchtenbergring

Leuchtenbergring 20
81677 München
+49 (0)89 1890860
info.lb@himuc.com
www.holidayinn.com



SEALIFE

München

Erlebe die magische Unterwasserwelt

Jetzt Tickets sichern sealife.de

 Landeshauptstadt
München

München Führungen

einfach neue Wege

Foto: istock-nikada



einfach-muenchen.de/guides
#simplymunich

einfach 
MÜNCHEN

ALLGÄU BODENSEE





ALLGÄU BODENSEE

VOM BODENSEE IN DIE WESTALLGÄUER BERGE

Lindau im Bodensee bis Oberreute – 34 Kilometer

Die älteste Ferienstraße Deutschlands startet am mediterranen Bodensee weiter über den „Rohrach Anstieg“ in die Westallgäuer Berge. Besonders beliebt ist diese Panoramatur wegen ihrer grandiosen Blicke auf die Allgäuer und Vorarlberger Berge.

Ganzjähriges Naturerlebnis bietet mit ihrer Blütenvielfalt und einer Vielzahl an Attraktionen die Blumeninsel Mainau.

Eine Schifffahrt auf dem Bodensee oder ein Bummel durch Lindau ist genau das Richtige, um sich auf die bevorstehende Tour entlang der Deutschen Alpenstraße einzustimmen.

Gleich geht's richtig los! Die sieben Kehren, in denen sich der „Rohrach Anstieg“ 400 Höhenmeter mit bis zu 9 Prozent Steigung nach oben windet, stimmen Sie ein auf das Fahrerlebnis Deutsche Alpenstraße.

Lohnenswerte Abstecher führen nach „Klein Paris“, dem Städtchen Lindenberg, geprägt durch die Hut-Industrie Anfang des 20. Jahr-

Rohrach Anstieg



Nagelfluhkette

hunderts oder zu den Scheidegger Wasserfällen, die zu Bayerns schönsten Geotopen zählen. Weiter auf der Strecke löst eine grandiose Aussicht die nächste ab – Zeit für den ein oder anderen Fotostopp mit großartigem Weitblick über die gesamte Nagelfluhkette oder doch direkt hoch hinauf in die Baumkronen im Naturerlebnispark skywalk Allgäu die Aussicht und Natur mit allen Sinnen erleben.

Auf dem Höhenrücken zwischen Weiler und Simmerberg sehen Sie bei klarem Wetter nicht nur die Allgäuer und Vorarlberger Berge, sondern sogar bis zum Schweizer Säntismassiv. Die Sonnenterrasse des Westallgäus, wo sich Hügel, Täler, Einzelgehöfte und Wiesen zu einem harmonischen Bild fügen, ist Autokino pur.



BLUMENINSEL MAINAU
www.mainau.de

1



LINDENHOF PARK MIT VILLA
www.lindau.de/lindenhofpark

2



SCHEIDEGGER WASSERFÄLLE
www.scheidegg.de/scheidegger-wasserfaelle

3



**SKYWALK ALLGÄU
NATURERLEBNIS PARK**
www.skywalk-allgaeu.de

4



ALPENFREIBAD SCHEIDEGG
www.scheidegg.de/alpenfreibad

5



**DEUTSCHES HUTMUSEUM
LINDENBERG**
www.deutsches-hutmuseum.de

6





Lindau-Idylle am Bodenseesteg

WILLKOMMEN IN LINDAU IM BODENSEE

Die mediterrane Insel- und Gartenstadt

In unverkennbar historischem Ensemble begrüßen am Hafen in Lindau im Bodensee eindrucksvoll Deutschlands südlichster und Bayerns einziger Leuchtturm gemeinsam mit dem bayerischen Löwen.

Historische Altstadt, mediterranes Ambiente, moderner Lebensstil: Ob beim Bummel durch die romantischen, verwinkelten Gassen voller Geschichten, einem entspannten Tag im großzügigem Lindenhofpark oder dem Besuch



Bummel durch die Altstadt von Lindau

der kleinen Galerien und des städtischen Kunstmuseums – Lindau bietet zu jeder Jahreszeit ein breites Angebot an Aktivitäten für alle Altersgruppen.

Im Sommer lädt der See zum Schwimmen, Stand-Up Paddeln oder Kanufahren ein; auch Tagestouren mit den Ausflugsschiffen werden von hier aus angeboten. Auf das zweitgrößte Eiland im „Schwäbischen Meer“ locken Highlights wie die Segelregatta „Rund Um“, Winterfeste wie „Komm und See“, der Jahrmarkt sowie die beliebte Hafenweihnacht.

Hafeneinfahrt bei Nacht



Zeit für Schönes

Machen Sie die Insel Mainau zu IHREM Familienerlebnis. Gemeinsam auf Schatzsuche gehen, die Natur entdecken und sich auf unseren Abenteuerspielplätzen austoben. Jetzt Ticket sichern:

WWW.MAINAU.DE



ÜBERNACHTUNGS-EMPFEHLUNGEN

Lindau

A Hotel Bayerischer Hof, Hotel Reutemann, Hotel Seegarten

Stilvoller Auftakt am Bodensee in erster Reihe

Seepromenade, 88131 Lindau

+49 (0)8382 9150

hotel@bayerischerhof-lindau.de

www.bayerischerhof-lindau.de



B Hotel Alte Schule

Boutiquehotel hinter historischen Gemäuern

Alter Schulplatz 2

88131 Lindau

+49 (0)8382 9114444

info@hotelalteschule-lindau.de

www.hotelalteschule-lindau.de



SCHEIDEGG

Sonnenterrasse überm Bodensee

Scheidegg im Allgäu ist einer der sonnenreichsten Orte Deutschlands und liegt auf einer Sonnenterrasse, 600 bis 1.000 Meter hoch, zwischen Bodensee und Alpen. Hier entdecken Sie alles, was zu einem Erholungs- oder Aktivurlaub gehört. Begeisterte Wanderer, Radler und Golfspieler finden hier ihr Paradies. Eines der beliebtesten Ausflugsziele ist der Naturerlebnispark „skywalk allgäu“ – ein barrierefreier Baumwipfelpfad mit Weitblick auf die Alpenkette und den Bodensee. Der Sommerurlauber kommt ebenso mit den Scheidegger Wasserfällen, dem Reptilienzoo oder dem idyllischen Quellwasser AlpenFreibad voll auf seine Kosten.

Den Wintergast locken Lifte, kilometerlange Loipen und Winterwanderwege für alle Schwierigkeitsgrade.



Rathaus Scheidegg an der Tourist-Information

In Scheidegg können Sie zu allen Jahreszeiten Ihre Seele baumeln lassen und im heilklimatischen Kurort der Gesundheit etwas Gutes tun.

Ortsansicht Scheidegg



ÜBERNACHTUNGS-EMPFEHLUNGEN

Scheidegg

Hotel „edita“

„edita“ – ein Hotel, so vielfältig wie seine Gäste

Am Hammerweiher 3
88175 Scheidegg
+49 (0)8381 912320
info@hotel-edita.com
www.hotel-edita.com



SKYWALK  **ALLGÄU**
Naturerlebnispark

Walderlebnisse mit WOW und AHA!

Den Wald aus einer **außergewöhnlichen Perspektive** genießen. Auf unserem Baumwipfelpfad bekommen Sie einen Eindruck, den normalerweise nur Eichhörnchen und Vögel erleben.

Vom hochmodernen, barrierefreien **540 Meter** langen **Baumwipfelpfad** eröffnen sich **traumhafte Ausblicke** auf das grüne Blätterdach des Hochwaldes sowie in die Ferne - etwa auf die Allgäuer Bergwelt und den Bodensee. **Wir freuen uns auf Ihren Besuch in unserer Walderlebnisswelt!**

  www.skywalk-allgaeu.de



ALLGÄU GIPFELWELTEN



KURVENFEELING AM OBERJOCHPASS

Oberreute bis Nesselwang – 61 Kilometer

Die Tour durch das Oberallgäu führt durch das so genannte „Paradies“, das seinen Namen dem fantastischen Panoramablick auf die Nagelfluhkette, die Vorarlberger und die Schweizer Alpen verdankt, über Oberstaufen vorbei am Großen Alpsee nach Immenstadt, Sonthofen, Bad Hindelang und den Oberjochpass. Die Passstraße zählt mit 105 Kurven zu den bekanntesten Ausflugsstraßen Bayerns. Die Integration in die Landschaft erfolgte so großartig und einfühlend, dass heute die Jochstraße als genauso zur Landschaft gehörend empfunden wird wie das Bergpanorama und die Ortschaften. Also, anschnallen und los gehts! Auf der anderen Seite geht es über Unterjoch recht sanft über Almwiesen hinunter in Richtung Wertach.



DORFHAUS THALKIRCHDORF
Gasthaus, Sennerei und Käseschule
www.dorfhaus.de



NATURPARKZENTRUM NAGELFLUHKETTE
www.nagelfluhkette.info



BERGBAUERNMUSEUM DIEPHOLZ
www.bergbauernmuseum.de



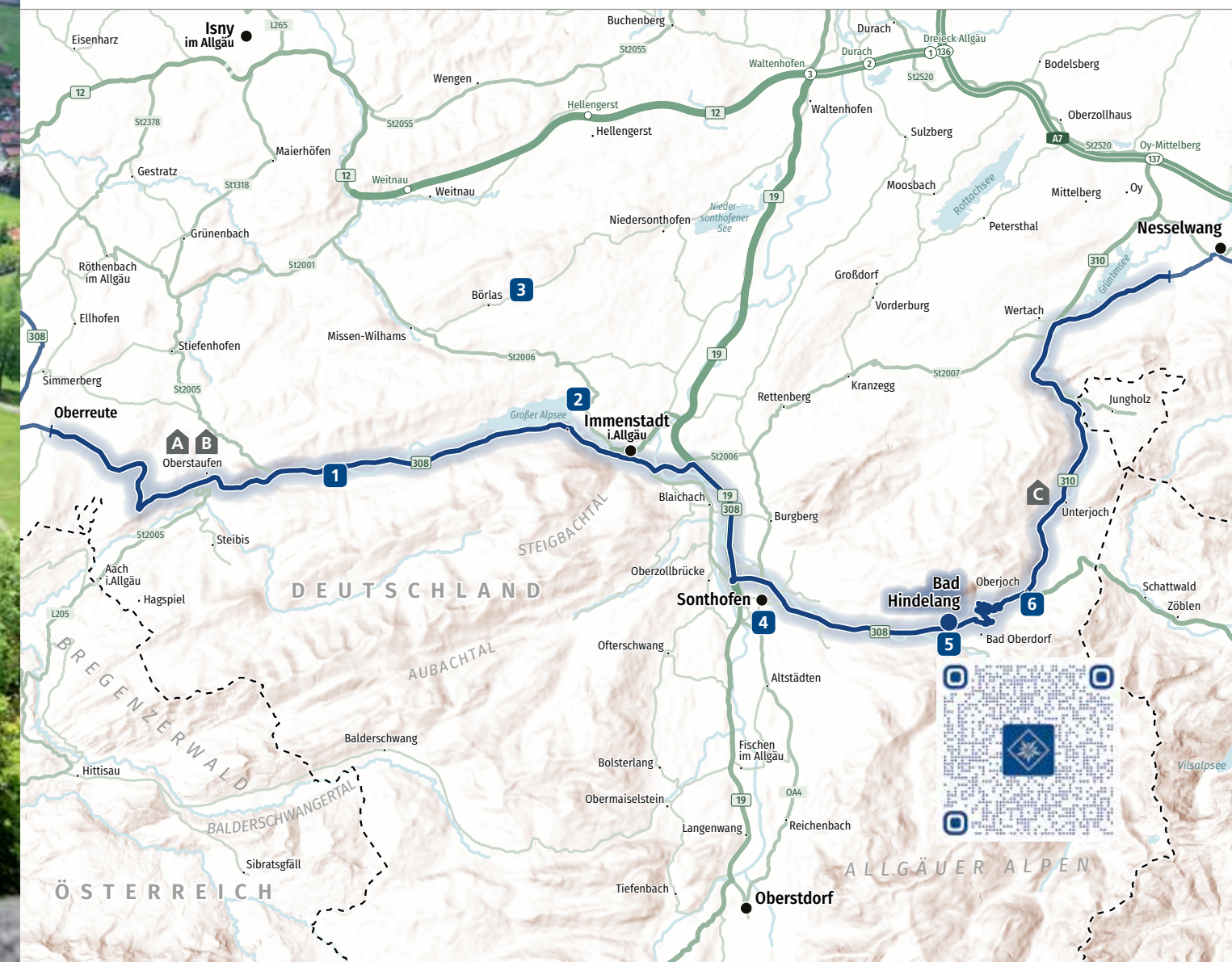
ALPENSTADTMUSEUM SONTHOFEN
www.alpenstadtmuseum.de



HORNBAHN HINDELANG
www.hornbahn-hindelang.de



BERGBAHNEN HINDELANG-OBERJOCH
www.bergbahnen-hindelang-oberjoch.de



ÜBERNACHTUNGS-EMPFEHLUNGEN

Oberstaufen

A Hotel Allgäu Sonne

Sport- & Wellnesshotel mit grandioser Aussicht

Stießberg 1
87534 Oberstaufen
+49 (0)8386 7020
info@allgaeu-sonne.de
www.allgaeu-sonne.de



B Adler Hotel-Restaurant

Traditionelle Allgäuer Gastfreundschaft

Kirchplatz 6
87534 Oberstaufen
+49 (0)8386 93210
info@adler-oberstaufen.de
www.adler-oberstaufen.de



Bad Hindelang

C Berg- und Aktivhotel Edelsberg

Berghotel für Aktivurlauber

Am Edelsberg 10
87541 Bad Hindelang-Unterjoch
+49 (0)8324 980000
info@hotel-edelsberg.de
www.hotel-edelsberg.de



Großer Alpsee



BAD HINDELANG

Seele der Allgäuer Alpen



Kaffeepause in Immenstadt

Nach einer kleinen Pause am Großen Alpsee bei Immenstadt führt die Deutsche Alpenstraße durch Sonthofen direkt nach Bad Hindelang im Naturschutzgebiet der Allgäuer Hochalpen – hier ragen eindrucksvolle Berggipfel scheinbar bis in den Himmel hinauf. Naturerlebnis pur macht den Kopf frei und entspannt jede Faser von Körper und Geist. Die Gemeinde mit ihren sechs Ortsteilen bietet eine ausgezeichnete Artenvielfalt in Flora und Fauna und ideale Urlaubsmöglichkeiten für Lebensgenießer, Sportliche und Familien. 300 km markierte Wanderwege und zahlreiche Radwege laden ein,

Wanderggebiet Hintersteiner Tal



Blick vom Oberjochpass nach Bad Hindelang

die unberührte Natur zu genießen, drei alpine Klettersteige versprechen sportlichste Betätigung und zwei Bergbahnen bringen Besucher in die Höhe, um den wunderschönen Ausblick ins Tal zu genießen. Ein besonderes Angebot ist die Gästekarte „Bad Hindelang PLUS“, die bei allen teilnehmenden Übernachtungsbetrieben erhältlich ist und 40 Gratis- und Erlebnisleistungen bietet. Beispielsweise gilt sie als Ticket für Bergbahnen und Busse, bietet kostenfreien Eintritt in Freizeiteinrichtungen wie Schwimmbäder, gilt im Winter sogar als kostenloser Skipass im gesamten Gemeindegebiet und bietet viele weitere exklusive Erlebnisse. Im heilklimatischen Kurort und Kneipp-Heilbad können besonders Allergiegeplagte bei guter Luft und unberührter Natur durchatmen und unbeschwerte Urlaubsfreuden genießen. Bad Hindelang ist mit dem Siegel „für Allergiker qualitätsgeprüft“ ausgezeichnet und stellt ein vernetztes Angebot allergikerfreundlicher Dienstleistungen bereit.

ALLGÄU SCHLOSSPARK





ALLGÄU SCHLOSSPARK

UNTERWEGS AUF KÖNIGLICHEN SPUREN

Nesselwang bis Halblech – 42 Kilometer

Bei der Alpentour durch das Ostallgäu kommen Romantiker voll auf ihre Kosten. Bei einer Führung durch die Schlösser Neuschwanstein und Hohenschwangau oder das Museum der Bayerischen Könige taucht man ein in die Märchenwelt König Ludwigs II. Romantische Stunden lassen sich auch an Weißensee, Hopfensee oder Forggensee verbringen.

Von Wertach kommend erreicht man den Grüntensee. Vielleicht einmal das Auto für ein paar Stunden gegen ein Rad eintauschen? Die Rad- und Mountainbike-Arena, ein Gemeinschaftsprojekt der Gemeinden Oy-Mittelberg, Wertach und Nesselwang, bietet mit 15 attraktiven Rundtouren ein breites Tourenangebot. Pfronten, nach Nesselwang der nächste Ort auf der Deutschen Alpenstraße bietet Besuchern ganz besondere Aussichten – von einer Plattform in Deutschlands höchstgelegener Burgruine schweift der Blick über das Allgäuer Voralpenland. Mit der Bergbahn oder zu Fuß



Schloss Neuschwanstein

erkunden Wanderer die Allgäuer und Tiroler Bergwelt und bestaunen vom Gipfel des Breitenbergs ein spektakuläres 360-Grad Panorama. Weißensee, Hopfensee, Forggensee – entlang der ältesten Ferienroute Deutschlands haben Sie immer wieder Gelegenheit zu einem erfrischenden Sprung ins kühle Nass. Bevor es weiter in Richtung Schwangau und Alpsee geht, lohnt der Aufenthalt im wunderschönen Füssen mit dem gotischen Hohen Schloss am Hügel über der romantischen Altstadt. Vom Füssener Land war einst schon König Ludwig II. fasziniert. Auf Entdeckungstour spannender Geschichte durch Schloss Hohenschwangau, in dem der Märchenkönig einen Großteil seiner Kindheit verbrachte, oder dem Schloss Neuschwanstein, dessen Fertigstellung er selbst nicht mehr erleben konnte, werden Sie fasziniert sein.

Kutschfahrt im Dorf der bayerischen Könige



BURGRUINE FALKENSTEIN
www.pfronten.de/familie/burgen-schloesser

1



MUSEUM DER STADT FÜSSEN
www.museum.fuessen.de

2



FORGGENSEE SCHIFFFAHRT
www.forggensee-schiffahrt.de

3



WALDERLEBNISZENTRUM FÜSSEN-ZIEGELWIES
www.walderlebniszentrum.eu

4



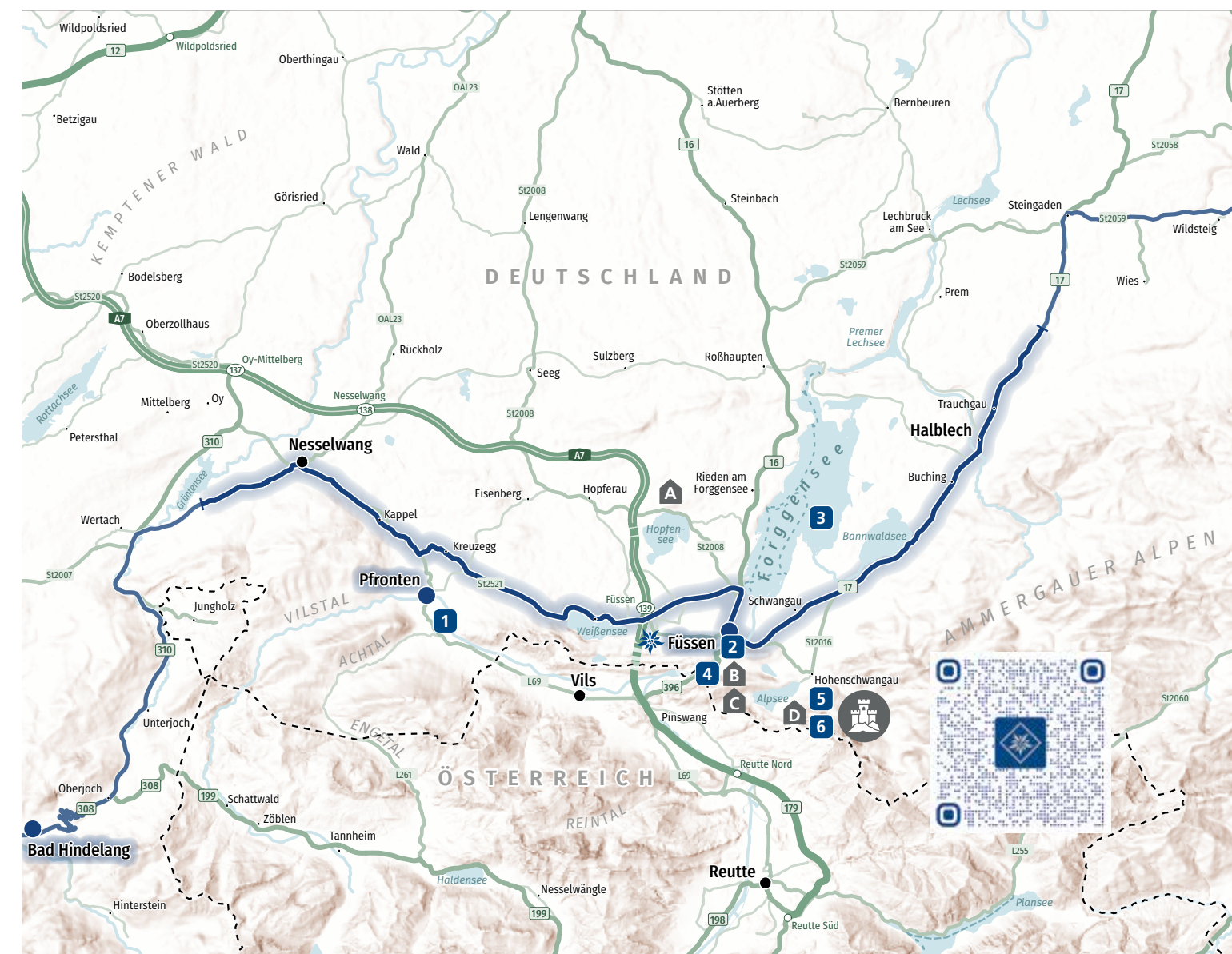
MUSEUM DER BAYERISCHEN KÖNIGE
www.hohenschwangau.de/museum-der-bayerischen-koenige

5



KÖNIGSSCHLÖSSER HOHENSCHWANGAU UND NEUSCHWANSTEIN
www.hohenschwangau.de

6





Ortsansicht Pfronten

PFRONTEN

**Bewegende Natur
mitten im Schlosspark**

Der Allgäuer Urlaubsort ist zu allen Jahreszeiten so abwechslungsreich wie die Landschaft, die ihn umgibt. 13 Ortsteile prägen das breite Tal im Übergang vom lieblichen Alpenvorland zu den Gipfeln der Allgäuer und Tiroler Berge. Die weltberühmten Königsschlösser Hohenschwangau und Neuschwanstein sind nur 15 Kilometer entfernt. Die parkähnliche Landschaft mit zahlreichen Seen, offenen Wiesen sowie beeindruckenden Burgen und Schlössern gleicht einem Schlosspark.



Haus des Gastes



Blick auf die Burgruine Falkenstein

Auf dem Falkenstein bietet der Aussichtsturm in Deutschlands höchstgelegener Burgruine einen fantastischen Rundblick. Kein Wunder, dass der bayerische Märchenkönig Ludwig II genau hier sein letztes und prächtigstes Schloss bauen

wollte. Zwischen Tälern und Gipfeln erstreckt sich ein ausgedehntes Wanderwegenetz mit über einem Dutzend bewirtschafteten Berg- hütten. Ausgezeichnete Rad-Routen führen Genussradler und Mountainbiker zu den schönsten Punkten. Hochwertige Erlebnisangebote der einheimischen Berg- und Wanderführer runden das Outdoor-Angebot ab. 12 Themenspielflächen, ein Klettergarten und Familien-Angebote von Pfronten Tourismus bieten abwechslungsreichen und sicheren Familienspaß. Auf den aussichtsreichen Breitenberg mit seinen Panoramahütten locken Gondelbahn und Sessellift. Traditionelle Gasthöfe mit echter Allgäuer Küche und eine Bilderbuchkirche vor grandioser Bergkulisse lohnen auch den Zwischenstopp auf der Deutschen Alpenstraße.

FÜSSEN

Romantische Seele Bayerns

In Füssen im Allgäu trifft die Deutsche Alpenstraße auf die „Romantische Straße“ und die „Via Claudia Augusta“. Die romantische Altstadt mit dem fast italienischen Flair ihrer Plätze und Straßencafés lädt zum Bummeln und Entdecken ein. Wanderer und Radler finden hier Panoramarouten in allen Höhenlagen – und die nächste Badebucht ist nie weit weg. Hier, wo Gipfelriesen wie Wächter die sanft hügelige Voralpenlandschaft mit ihren vielen Seen einrahmen, haben schon die bayerischen Könige ihren Sehnsuchtsort gefunden. Bayerns höchstgelegene Stadt: In Füssen sind bis heute viele gotische Bürgerhäuser und Stadtmauerteile aus der Blütezeit Anfang des 16. Jahrhunderts, als Kaiser Maximilian I. fast vierzigmal Füssen besuchte, erhalten. In dieser Zeit wurde auch das Hohe Schloss zur Residenz der Augsburger Fürstbischöfe ausgebaut und mit Illusionsmalereien an den Fassaden geschmückt. Heute ist dort eine Filiale der Bayerischen Staatsgemäldesammlungen untergebracht. Direkt am Lechufer liegt das einstige Benediktinerkloster St. Mang mit dem Stadtmuseum. Prachtvolle Barockräume erinnern an den Reichtum des Konvents und historische Lauten und Geigen an die Bedeutung der Stadt als Wiege des europäischen Lautenbaus und wichtiges Geigenbauzentrum.

Hohes Schloss Füssen



Altstadt Füssen

Füssen wird eingerahmt von einer der schönsten bayerischen Urlaubsregionen. Den schönsten Blick auf Neuschwanstein haben Sie bei einer Schiffsrundfahrt auf dem Forggensee und der Baumkronenweg im Walderlebniszentrum ermöglicht ganz neue Einblicke in den Lech-Auwald.



Lechfall

ÜBERNACHTUNGS-EMPFEHLUNGEN

Füssen

A Biohotel Eggenberger Hopfen am See

Nachhaltige Erholung mit Natur-Wellness

Enzensbergstraße 5
87629 Füssen-Hopfen am See
+49 (0)8362 91030
info@eggenberger.de
www.eggenberger.de



B Hotel Sonne

Auf den Spuren des Märchenkönigs

Prinzregentenplatz 1
87629 Füssen
+49 (0)8362 9080
info@hotel-sonne.de
www.hotel-fuessen.de



C Luitpoldpark-Hotel

Im Herzen der historischen Stadt

Bahnhofstraße 1-3
87629 Füssen
+49 (0)8362 9040
fuessen@luitpoldpark-hotel.de
www.luitpoldpark-hotel.de



Schwangau

D AMERON Neuschwanstein Alpsee Resort & Spa

*Urlaubsgenuss in königlicher Kulisse
direkt am Alpsee*

Alpseestraße 21, 87645 Hohenschwangau
+49 (0)8362 70300
info@ameron-neuschwanstein.de
www.ameron-neuschwanstein.de



Hopfensee



HOHENSCHWANGAU

Dorf der bayerischen Könige

Das Museum im Dorf der bayerischen Könige in Hohenschwangau vermittelt Einblicke in die Geschichte der Dynastie Wittelsbach von ihren Anfängen bis in die Gegenwart. Der Schwerpunkt der Ausstellung liegt auf der Königsfamilie um Ludwig II., dem Schöpfer von Schloss Neuschwanstein. Die Ausstellung beinhaltet Originalexponate und ist geprägt durch Ausblicke in die umgebende Landschaft und die Schlösser. Führungen und Rundgänge in mehreren Sprachen und mit unterschiedlichen Themenschwerpunkten werden Besuchern aus In- und Ausland gerecht.

Im 12. Jahrhundert wurde Schloss Hohenschwangau, damals im Besitz der Ritter von Schwangau genannt Burg Schwanstein, das erste Mal urkundlich erwähnt. 1832 erwarb es der spätere König Maximilian II, Vater König Ludwigs II, und ließ es im neugotischen Stil wiederaufbauen. Die bayerische Königsfamilie nutzte es als Sommer- und Jagdresidenz.

Alpseestraße 25-27
87645 Hohenschwangau
+49 (0)8362 930830
info@hohenschwangau.de
info@museum-hohenschwangau.de
www.hohenschwangau.de



Museum der bayerischen Könige



Saal der Könige im Museum



Schwanrittersaal im Schloss Hohenschwangau





PFAFFENWINKEL

GOTT IST DAS SCHÖN HIER

Zwischen Allgäu Schlosspark und der Zugspitz Region führt die Deutsche Alpenstraße über Steingaden und die Bergbauerngemeinde Wildsteig ein kleines Stück durch den Pfaffenwinkel im Landkreis Weilheim-Schongau. Wenn man sich so umschaute: man kann sie verstehen! Die Mönche, die Nonnen, die Pfaffen. 159 Kirchen und jede Menge Klöster zwischen Lech und Loisach. Recht hatten sie, die Geistlichen, sich in diesem Herzstück Bayerns niederzulassen. Für eine Kirche ist die Region besonders bekannt.

WIESKIRCHE

Wallfahrtskirche zum
Gegeißelten Heiland auf der Wies

Die Wieskirche ist eine der berühmtesten Rokoko-kirchen der Welt. Seinen Ursprung hat das seit 1754 bestehende, ehrwürdige Gotteshaus durch eine Beobachtung der Bäuerin Maria Lory die, auf ihrem „Auf der Wies“ gelegenen Bauernhof, beim täglichen Abendgebet im Gesicht der Statue des Gegeißelten Heiland ein paar Tropfen entdeckte, die sie als Tränen deutete.

Durch das „vermeintliche“ Wunder pilgerten jährlich unzählige Gläubige zum Bauernhof der Familie. Nachdem eine eigens errichtete Kapelle dem Ansturm der Pilger nicht mehr genügte, beauftragte der damalige Abt Steingadens den Bau einer Wallfahrtskirche. Seit 1983 ist die Wieskirche UNESCO-Welt-erbestätte.



ZUGSPITZ REGION





ZUGSPITZ REGION

IM ANGESICHT VON ZUGSPITZE UND KARWENDEL

Halblech bis Wallgau – 71 km

Naturpark Ammergauer Alpen, ZugspitzLand und Alpenwelt Karwendel – diese Urlaubsregionen lassen die Herzen von Bayernfans höherschlagen. Über die Echelsbacher Bogenbrücke führt die Panoramatour vom Allgäu in die Zugspitz Region. Eine Pause wert sind die historischen Orte Oberammergau, Garmisch-Partenkirchen, Krün und Wallgau, Kloster Ettal und Schloss Linderhof.



WIESKIRCHE
www.wieskirche.de



LABER BERGBAHN
www.laber-bergbahn.de



PARTNACHKLAMM
www.partnachklamm.de



BAYERISCHE ZUGSPITZBAHN
www.zugspitze.de



MURNAU
www.tourismus.murnau.de



STAFFELSEESCHIFFFAHRT
www.staffelsee.org

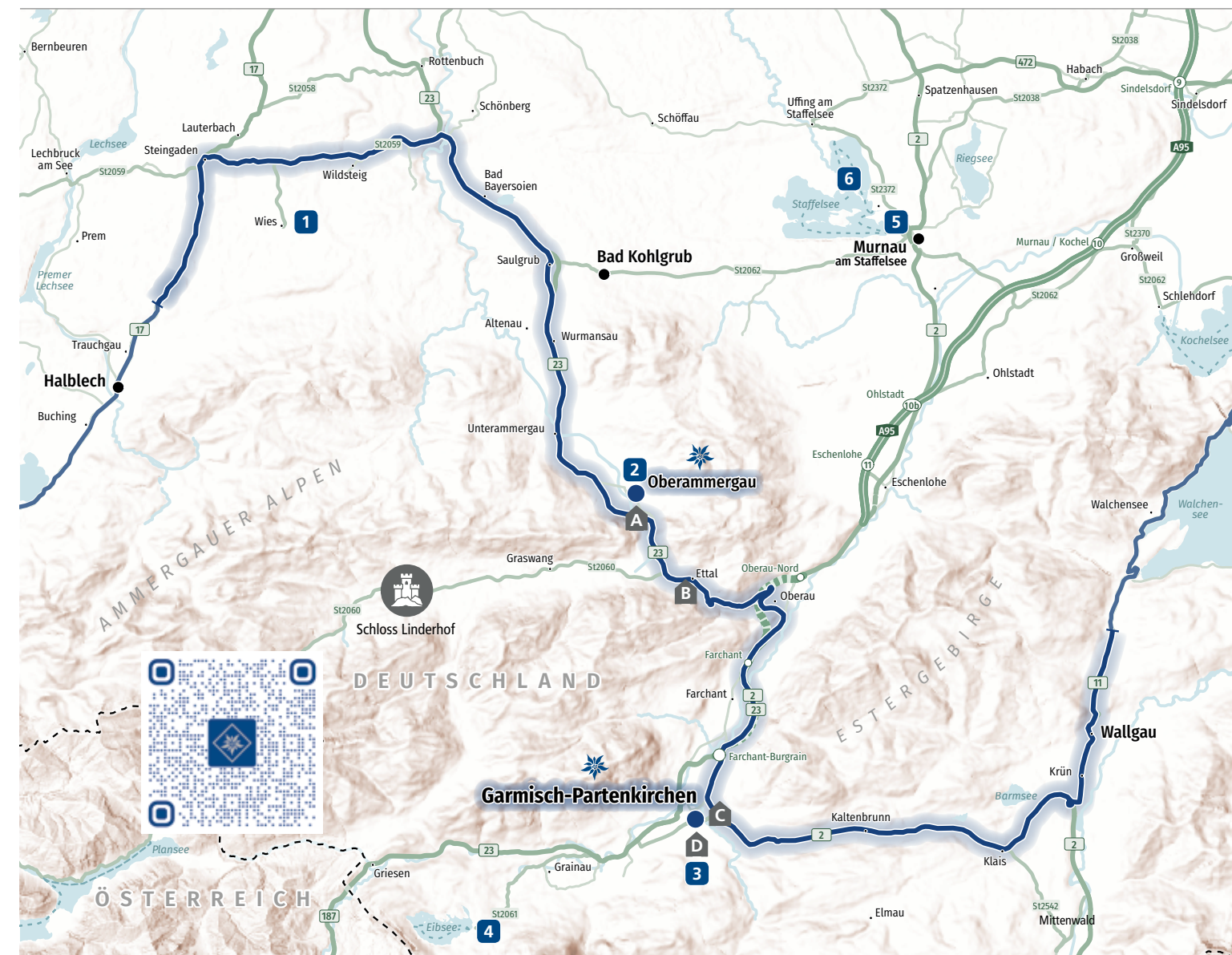
Die Deutsche Alpenstraße verlässt nun das Allgäu in Richtung Oberbayern. Nach Wildsteig erreichen Sie über die Echelsbacher Bogenbrücke den Naturpark Ammergauer Alpen. In Unterammergau gab es einst mehr als 50 Wetzsteinmacher. Im originalgetreu nachgebauten Gebäude der Schleifmühle erfährt man alles rund um dieses alte Handwerk. In Oberammergau können Sie an einem heißen Sommertag schon mal einen ganzen Nachmittag in einem Fachgeschäft für Weihnachtsartikel verbringen. Auf dem Weg liegt noch Schloss Linderhof, das kleinste der drei Schlösser Ludwigs II., in dem er sich am häufigsten aufhielt. Die Benediktinerabtei Kloster Ettal nennt zahlreiche Betriebe wie Brauerei, Destillerie und Schaukäserei ihr Eigen.



Bergweide

Über den Ettaler Sattel führt die Straße mit 8 Prozent Gefälle gute 4 Kilometer nach unten und weiter über Oberau und Farchant ins ZugspitzLand. Als Nächstes erreichen Sie Garmisch-Partenkirchen, wo regelmäßig Sportgeschichte geschrieben wird. Mittenwald ist ebenfalls einen Abstecher wert: Der Ort ist aufgrund der über 300-jährigen Tradition des Geigenbaus in der ganzen Welt bekannt. Und dann ist wieder dahingleiten angesagt. Gemächlich geht es durch die beschaulichen Orte Krün und Wallgau. Auf der einen Seite ragen die Wände des Karwendelgebirges steil nach oben, auf der anderen tut sich der letzte, vielleicht auch schönste Blick auf das Wettersteinmassiv auf.

Schloss Linderhof



OBERAMMERGAU

Von Hergottsschnitzern
und Lüftlmalern

Alle 10 Jahre finden in Oberammergau die Passionsspiele statt. Ein Ereignis, zu dem Gäste aus aller Welt anreisen. Bekannt ist der Ort in den Ammergauer Alpen aber auch für die zahlreichen „Hergottsschnitzer“. Das Schnitzen religiöser Motive reicht bis ins 16. Jahrhundert zurück. Im 18. Jahrhundert erlebte der Handel mit den Erzeugnissen der Schnitzerei einen Höhepunkt. In ganz Deutschland und Europa wurden die Waren durch Hausieren der Kraxenträger an den Mann gebracht. Gäste haben die Möglichkeit, im „Pilatus Haus“ von Mitte Mai bis Mitte Oktober Kunsthandwerker bei der Arbeit zu beobachten. Und natürlich gibt es zahlreiche Läden, in welchen Produkte der Schnitzer gekauft werden können. Das Ortsbild von Oberammergau ist ebenso geprägt durch die Lüftlmalerei, eine typische Form der künstlerischen Fassadenmalerei. Auf den bemalten Fassaden der Häuser wurden unter den zahlreichen christlichen Motiven besonders häufig Szenen aus der Passion Christi dargestellt. Als 1633 die Pest 80 Einwohner Oberammergaus hinraffte, gelobten die Überlebenden feierlich, regelmäßig ein Passionsspiel aufzuführen, wenn sie von der Pest befreit würden.

Kloster Ettal



Maximilianshöhe Garmisch mit Zugspitzblick

An diesem Gelöbnis wird seither regelmäßig festgehalten und an der Länge der Haare und Bärte der Einheimischen lässt sich leicht ablesen, wann es wieder so weit ist. Alle 10 Jahre ist das ganze Dorf auf den Beinen, um die Leidensgeschichte Jesu darzustellen. Zwischen den Jahren gibt es die Möglichkeit, das Passionstheater im Rahmen einer Führung zu besichtigen.

Passionstheater Oberammergau



GARMISCH- PARTENKIRCHEN

Alpiner Urlaub auf höchstem Niveau

Mit seiner Lage inmitten atemberaubender Bergkulisse zu Füßen der 2.962 Meter hohen Zugspitze ist Garmisch-Partenkirchen der Inbegriff für gewaltige und ursprüngliche alpine Natur. Eine Region, die Menschen und deren Kultur geprägt hat, wo typisch bayerische Traditionen unverfälscht anzutreffen sind. Wo jeder ein Stück näher an die Natur rückt und zu sich selbst finden kann. Die Vielfalt der alpinen Umgebung rund um Garmisch-Partenkirchen ist kaum zu überbieten. Aktive Urlauber profitieren von diesem einzigartigen Outdoor-Zentrum: Ski Alpin, Langlaufen, Schneeschuhwandern oder Eishockey im Winter; Kanufahren, Gleitschirmfliegen, Mountainbiken oder Wandern im Sommer. Spaziergänge durch die Frühlingsstraße in Garmisch oder durch die historische Ludwigstraße in Partenkirchen lassen Tradition spürbar werden. Die prächtigen Lüftlmalereien

auf den Hausfassaden erzählen Geschichten über ihre Bewohner, die Region und ihre Brauchtümer. Die Einwohner berühren durch ihre Offenheit, ihre Lebensfreude und ihren bayerischen Charakter. Bei einem Spaziergang durch die Fußgängerzone von Garmisch, vom Marienplatz bis zum Richard-Strauss-Platz verlaufend, laden traditionelle Geschäfte, aber auch namhafte Modelabels und exklusive Boutiquen zum Shoppen ein. Hochwertiges, traditionelles Handwerk – wie kunstvoll gearbeitete Trachten – trifft hier auf moderne, regionale Mode und alpinen Lifestyle. Traditionelle Handwerksbetriebe wie Goldschmiede und Haferlschuh-Hersteller sind rund um die historische Ludwigstraße in Partenkirchen beheimatet. Ein Stück unverwechselbarer Lebensart spiegelt sich auch in der hervorragenden Küche wider. Sie reicht von berühmten bayerischen Schmankerln über moderne, vollwertige Küche mit Bio-Produkten aus der Region bis hin zu erlesenen Speisen in edlen Gourmet-Restaurants. Ebenso vielfältig ist die Auswahl an Unterkünften: vom ländlichen Gasthof über die gemütliche Ferienwohnung bis zum luxuriösen First-Class-Hotel.



Garmisch-Classic
ALPSPIX



ÜBERNACHTUNGS-EMPFEHLUNGEN

Oberammergau

A Aktivhotel Böld

Aktiv wohlfühlen natürlich mit Genuss

König-Ludwig-Straße 10
82487 Oberammergau
+49 (0)8822 9120
info@hotel-boeld.de
www.hotel-boeld.de



Ettal

B Klosterhotel Ettal – Ludwig der Bayer

Dem Himmel so nah

Kaiser-Ludwig-Platz 10-12
82488 Ettal
+49 (0)8822 9150
info@klosterhotel-ettal.de
www.klosterhotel-ettal.de



C Garmisch-Partenkirchen

Hotel Staudacherhof

Pures Leben unter der Zugspitze

Höllentalstraße 48
82467 Garmisch-Partenkirchen
+49 (0)8821 9290
info@staudacherhof.de
www.staudacherhof.de



D Riessersee Hotel

Natur. Sport. Gemütlichkeit

Riess 5
82467 Garmisch-Partenkirchen
+49 (0)8821 7580
willkommen@riessersee-hotel.de
www.riessersee-hotel.de



Der Blaue Reiter Auf den Spuren der Expressionisten

„...aber nirgends habe ich eine solche Fülle von Ansichten vereint
gesehen, wie hier in Murnau zwischen See und Hochgebirge,
zwischen Hügelland und Moos.“


Gabriele Münter



SCHLOSSMUSEUM



KUNSTSPAZIERGANG



MÜNTER-HAUS

TÖLZER LAND





TÖLZER LAND

EINE REISE WIE IM BILDERBUCH

Wallgau bis Lenggries – 72 Kilometer

Durch das Tölzer Land verläuft die älteste Ferienstraße Deutschlands am Walchensee entlang über die Kesselbergstraße zum Kochelsee.

Über Benediktbeuern mit seinem bekannten Kloster, Bad Heilbrunn, Bad Tölz und Lenggries geht es weiter zum Sylvensteinspeicher bis an die Tiroler Grenze.

Urlaub im Tölzer Land ist besonders beliebt wegen der unverwechselbaren Voralpenlandschaft. Sanft geschwungene Bergrücken, glasklare Seen, verwunschene Moore und romantische Ortschaften bilden die ideale Kulisse zum Wandern, Radeln und Schwimmen. Der Walchensee ist ein Eldorado für Wassersportler. Wer lieber trockenen Fußes bleibt, dem empfehlen wir eine Fahrt mit der Seilbahn auf den Herzogstand, um den Ausblick vom Panoramaweg bis München oder Tirol zu genießen. In 14 Kehren windet sich die 9 Kilometer lange Kesselbergstraße weiter zum Kochelsee und seiner gleichnamigen Gemeinde, wo die Sonne die Moorlandschaft oft in ein ganz spezielles Licht taucht – eine einmalige Stimmung. Erleben Sie auf 40ha Gelände einen

Seele baumeln lassen in Schlehdorf am Kochelsee



spannenden Tag im Freilichtmuseum Glentleiten. Zurück auf der Alpenstraße erscheinen in der Ferne bereits die imposanten Zwiebeltürme des ältesten Klosters Oberbayerns mit seiner barocken Basilika St. Benedikt. Das Klosterdorf Benediktbeuern gilt als geistiger und kultureller Mittelpunkt des Tölzer Landes. Über Bichl und Bad Heilbrunn, das sich mit einem Erlebnispark ganz dem Thema Kräuter verschrieben hat, gelangen Sie nach Bad Tölz.

Fotostopp am Sylvenstein-Stausee



HERZOGSTANDBAHN
www.herzogstandbahn.de

1



FREILICHTMUSEUM GLENTLEITEN
www.glentleiten.de

2



**BENEDIKTUSWEG
AM KLOSTER BENEDIKTBEUERN**
www.benediktbeuern.de/benediktusweg

3

BLOM BERG

BLOMBERG
www.der-blomberg.de

4



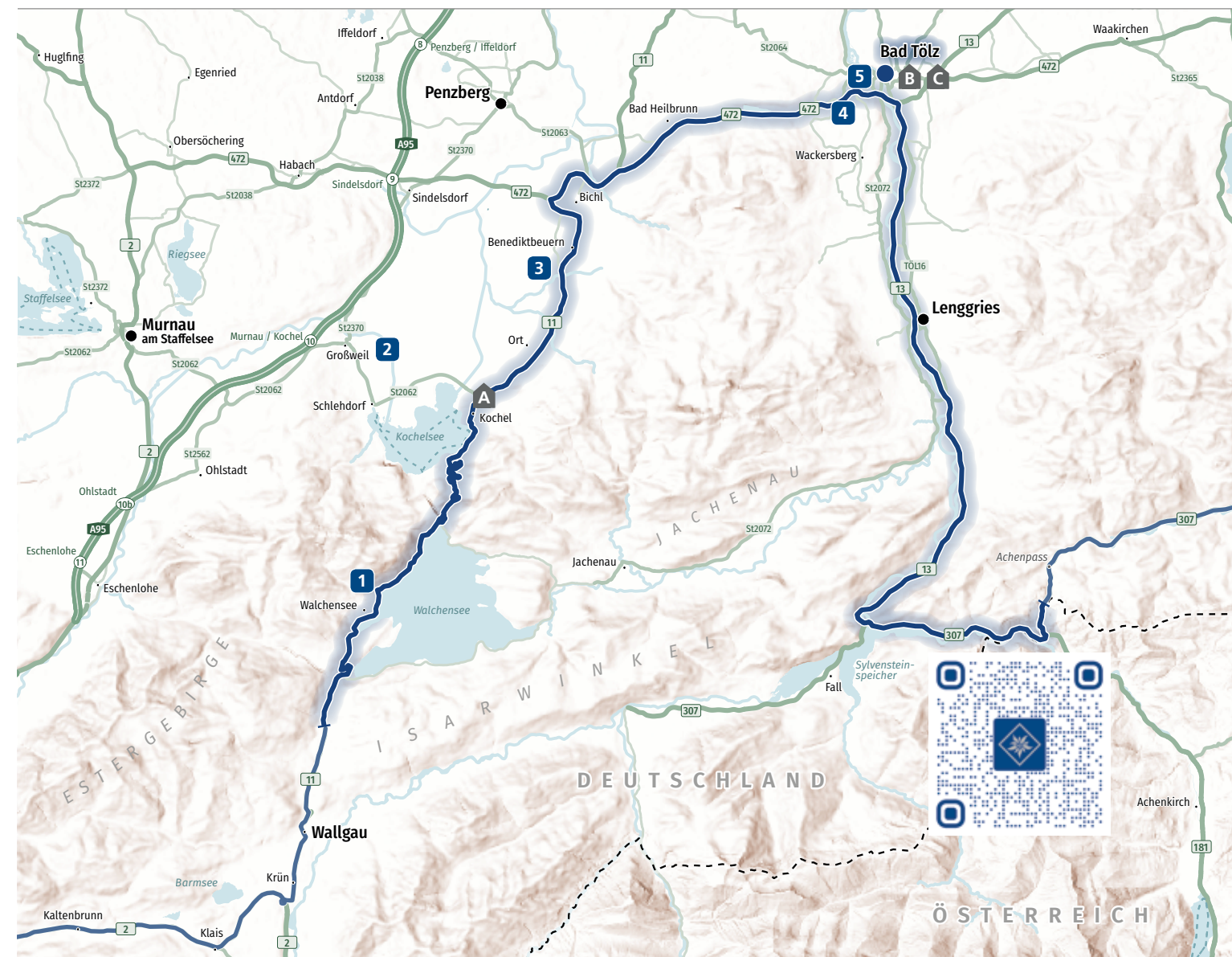
STADTMUSEUM BAD TÖLZ
www.bad-toelz.de/de/entdecken/toelzer-stadtmuseum

5



FAMILIENBAD ISARWELLE
www.lenggries.de/sommer/familienbad-isarwelle

6





Marktstraße und Isarbrücke Bad Tölz

Bad Tölz

Naturnahe Marktstadt mit Flair

Als türkisfarben schillerndes Band schlängelt sich die Isar durch Bad Tölz mit seiner malerischen Altstadt, der Marktstraße, die mit ihren barocken, Lüftlmalerei-verzierten Prachtfassaden so etwas wie die gute Stube von Bad Tölz ist. Verwinkelte Gassen, kleine Geschäfte mit Tölzer Trachten und Kunsthandwerk aus der Region, Cafés, Restaurants und traditionelle Wirtschaften laden zum Bummeln und Verweilen ein.

Kurhaus



Vom Kalvarienberg mit der Leonhardikapelle hat man einen atemberaubenden Blick über das Isartal. Jedes Jahr Anfang November bestaunen und begleiten tausende Besucher die berühmte Tölzer Leonhardifahrt mit den prachtvoll geschmückten Pferden und Wagen. Schon Ende des 19. Jahrhunderts war die München-nahe Stadt mehr als nur ein Geheimtipp für Prominente und Hochadel, die den Ort zu ihrer „Sommerfrische“ machten und sich von den lokalen Jodquellen Heilung von allerlei Beschwerden erhofften. Auch heute steht die Regeneration und das Wohlbefinden im Mittelpunkt – von Entdeckungsreisen durch die köstlich-gesunde Küche über heilsame Wandertouren bis hin zu therapeutischen Kursen und Vorträgen – ausgezeichnet mit dem Gütesiegel des Bayerischen Heilbäderverbandes.



Kneipen im Kurpark

Von Bad Tölz aus führt Sie die Straße Isaraufwärts in das Flößerdorf Lenggries, dem Wander- und Skiparadies am Brauneck, und weiter zum Sylvensteinspeicher, einem Stausee mit fjordartigem Ufer im wunderschönen Isarwinkel gelegen.

BLOMBERG



**MACHT
EINFACH ALLEN
Spaß**

DIREKT AN DER
DEUTSCHEN
ALPENSTRASSE
*Blomberg bei
Bad Tölz*



ÜBERNACHTUNGS-EMPFEHLUNGEN

Kochel am See

A Gästehaus Danner Hof

Landhotel mit Hofcafé und Wellnessbereich

Schlehdorfer Straße 14
82431 Kochel am See
+49 (0)8851 5154
info@danner-hof.de
www.danner-hof.de



Bad Tölz

B das Dietmanns

Dein neuer Lieblingsplatz

Marktstraße 39
83646 Bad Tölz
+49 (0)8041 7993499
reservierung@dietmanns.de
www.dasdietmanns.de



C Posthotel Kolberbräu

Bayerische Lebensart in vollen Zügen genießen

Marktstraße 29
83646 Bad Tölz
+49 (0)8041 76880
info@kolberbraeu.de
www.kolberbraeu.de



Halt in Lenggries



FREILICHTMUSEUM GLENTLEITEN

Oberbayern an einem Ort erleben!

Fast 70 historische Häuser gilt es hier zu entdecken, darunter einige, die einst an der Deutschen Alpenstraße standen. Zum Beispiel eine Gasolin-Tankstelle aus Brem, die das Lebensgefühl der 1960er Jahre aufleben lässt. Oder der Fischerweber-Hof aus Rottach-Egern – hier wurden schon früh Zimmer an Sommerfrischler vermietet, denn das stattliche Gebäude lag direkt am Tegernsee.

Daneben gibt es Gärten mit alten Gemüsesorten, bunte Wiesen und Weiden mit Bergschafen oder Murnau-Werdenfeller Rindern. Bei Vorführungen werden mit Hilfe von Wasserkraft Wetzsteine gefertigt, die Seilerin braucht Unterstützung beim Kälberstrick-Drehen und der Schmied bringt das Eisen zum Glühen.

Auch die Kulinarik kommt nicht zu kurz: In der Glentleitner Wirtschaft & Brauerei serviert man bayerische Spezialitäten sowie selbst gebräutes Bier und im Kramerladen warten frische Schmalznudeln, Kuchen und Brotzeiten auf die Gäste. Geöffnet vom 19.3.-11.11.



Freilichtmuseum Glentleiten
des Bezirks Oberbayern

An der Glentleiten 4 | 82439 Großweil
+49 (0)8851 1850
freilichtmuseum@glentleiten.de
www.glentleiten.de



ALPENREGION TEGERNSEE SCHLIERSEE



**NATURKÄSEREI
TEGERNSEER LAND**
www.naturkaeserei.de

1



GUT KALTENBRUNN
www.feinkost-kaefer.de/gut-kaltenbrunn

2



SCHIFFFAHRT Tegernsee+Schliersee
www.seenschiffahrt.de
www.schlierseeschiffahrt.de

3



FREILICHTMUSEUM WASMEIER
www.wasmeier.de

4



SLYRS
www.slyrs.com

5



**WENDELSTEINBAHNEN
BAYRISCHZELL, BRANNENBURG**
www.wendelsteinbahn.de

6





ALPENREGION TEGERNSEE SCHLIERSEE

GENUSS-TOUR FÜR ALLE SINNE

Lenggries bis Bayrischzell – 58 km

Auf dem Weg durch die Genuss Region von Rottach-Egern über Tegernsee, Schliersee und Bayrischzell gibt es zahlreiche Restaurants und Cafés, die sich der bayerischen Wirtshauskultur und regionalen Spezialitäten von höchster Qualität verschrieben haben. Lassen Sie es sich hier einfach gut gehen!

Die Straße führt durch das einsame und ruhige Grenzgebiet zwischen Bayern und Tirol durch das Bergsteigerdorf Kreuth an den quirligen Tegernsee. Bei einem Abstecher auf die Wallberg-Panoramastraße genießen Sie die einmalige Aussicht auf die beliebte Urlaubsregion. In der Naturkäserei Tegernseer Land erhalten Sie Milchprodukte aus heimischer Heumilch. Alle paar Meter gibt es auf dieser Route die Möglichkeit regionale Produkte einzukaufen. Kein Wunder, dass sich die Region als Genießerland zusammengeschlossen hat und sich zum Ziel setzt, die bayerische Wirtshauskultur und regionale Spezialitäten zu fördern.



Naturkäserei Tegernseer Land

Weiter geht es dem See entlang über Tegernsee nach Gmund und über Hausham an den Schliersee.

Lohnenswert ist der Besuch des Freilichtmuseums von Doppel-Olympiasieger Markus Wasmeier, eine Fahrt zum Spitzingsee, einem der größten Bergseen Bayerns, oder eine Auffahrt mit der Seilbahn von Bayrischzell auf den 1.838 Meter hohen Wendelstein, von dessen exponierter Lage man einen herrlichen Blick auf das bayerische Alpenvorland erfährt.

Von Schliersee vorbei an Bayrischzell folgen Sie der Sudelfeldstrasse 323 Höhenmeter kurvenreich auf die Passhöhe des Sudelfeldpasses, gleichzeitig vorbei am Skiparadies Sudelfeld.

Wertvolles aus der Region in den Tegernsee-Arkaden



AM NORDUFER DES TEGERNSEE TRIFFT TRADITION AUF MODERNE

Oberhalb des Gmunder Seeufers erhebt sich Gut Kaltenbrunn. Ein Ort, welcher wie kaum ein anderer am Tegernsee für bayerische Gastlichkeit und höchsten Genuss steht. Das historische Ensemble ist nicht nur ein wertvolles Kulturgut, dessen Geschichte bis in das 15. Jahrhundert zurückreicht. Zu dem historischen Vierseithof gehören neben dem Wirtshaus mit Gast- und Biergarten sowie den Veranstaltungsflächen im umgebauten Rinderstall auch Wiesen- und Waldstücke. Dieses Land will Gut Kaltenbrunn Schritt für Schritt mit Leben im Sinne eines traditionellen Gutshofes erfüllen und damit einen Beitrag für den Eigenbedarf leisten. Während der Königsbau, das Gutshaus, der alte Rinderstall mit dazugehöriger Tenne und die Freiflächen ausreichend Platz für Veranstaltungen aller Art bieten, genießt man im Wirtshaus mit Gastgarten eine authentische regionale und saisonale Alpenküche mit original bayrischem Zungenschlag. Neben Traditionsspeisen wie Ente, Saibling und Wiener Schnitzel werden hier raffinierte Gerichte, bei denen die Klarheit und Güte des Produkts im Vordergrund steht, serviert. Für den süßen Abschluss darf natürlich der Kaiserschnitz nicht fehlen! Aus der hauseigenen Patisserie kommt jedoch nicht nur dieser Klassiker. Von Tartes und Rohrmudeln bis hin zum Strudel – hier wird jeder Dessert-Fan glücklich! Im angrenzenden Selbstbedienungs-Biergarten mit Panorama-Blick wird zudem bayerische Lebenskultur abseits des Mainstreams gelebt. Der Biergarten ist die erste Visitenkarte des Hauses. In ihm spiegelt sich die gesamte Philosophie von Gut Kaltenbrunn wieder: persönlich, ehrlich, echt.

Käfer Gut Kaltenbrunn | Kaltenbrunn 1 | 83703 Gmund am Tegernsee
0 80 22 18 70 700 | restaurant@kaefer-gut-kaltenbrunn.de
GUTKALTENBRUNN.DE

GUT_KALTENBRUNN | /KAEFERGUTKALTENBRUNN





DER TEGERNSEE

Von glasklaren Gebirgsbächen gespeist, ist der Tegernsee eines der saubersten Gewässer Deutschlands. Das Tegernseer Tal ist mit seinem attraktiven Sportangebot, dem anerkannten Heilklima, der hochwertigen Hotellerie-, Gastronomie-, Wellness- und Gesundheits-Infrastruktur, dem abwechslungsreichem Veranstaltungsprogramm und der einzigartigen kulinarischen Vielfalt ein exklusives Ganzjahresziel für jedermann.

ÜBERNACHTUNGS-EMPFEHLUNGEN

Rottach-Egern

A Parkhotel Egerner Höfe & Gourmetrestaurant „Dichter“

Leiser Luxus und Echter Genuss

Aribostraße 19-26, 83700 Rottach-Egern
+49 (0)8022 6660
info@egerner-hoefe.de
www.egerner-hoefe.de



B Althoff Seehotel Überfahrt und Sternerestaurant

Elegant Nature Resort am Tegernsee

Überfahrtstraße 10, 83700 Rottach-Egern
+49 (0)8022 6690, info@seehotel-ueberfahrt.com
www.althoffcollection.com/de/
althoff-seehotel-ueberfahrt



Tegernsee

C Caro & Selig, Tegernsee, Autograph Collection

Feel the bliss!

Bahnhofstraße 29, 83684 Tegernsee
+49 (0)8022 98200
welcome@caroundselig.de
www.caroundselig.de



SLYRS
Bavarian Whisky
Distillery

„It's not a Scotch,
it's not a Bourbon
it's a SLYRS.“

SLYRS für alle Sinne
*Whisky erleben. Berge genießen.
Destillerie besichtigen!*

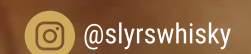
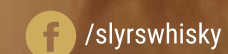
BESUCHEN SIE UNS
SLYRS Destillerie & Shop

Täglich, sonn- und feiertags von 10.00-18.00 Uhr geöffnet.

SLYRS Caffee & Lunchery

Täglich, sonn- und feiertags von 9.00 - 17.00 Uhr geöffnet.

Frischer Genuss aus der Region.





Schliersee

SCHLIERSEE ❄️

„Servus Dahoam“

Die Deutsche Alpenstraße führt über Hausham zum Markt Schliersee mit den Ortsteilen Neuhaus, Fischhausen und Spitzingsee. Neben dem See ist das Naherholungsgebiet auch wegen der vielen Sehenswürdigkeiten und Ausflugsziele sowie der nahegelegenen Skigebiete Spitzingsee und Sudelfeld im Sommer wie im Winter gleichermaßen beliebt.

Der Schliersee wird von Freizeitsportlern zum Stand-up paddeln, Segeln, Surfen, Elektroboot- oder Ruderbootfahren genutzt. Das Strandbad Schliersee verwöhnt neben dem Badeparadies auch kulinarisch auf höchstem Niveau. Abends trifft man sich hier leger bei einem Gläschen zum Sonnenuntergang. In der Vitalwelt Schliersee mit dem „montemare“ genießen Sie die belebende Welt des Wassers auch indoor oder erleben ein wohltuendes Saunaerlebnis mit Blick über den See.

Spitzingsee



Neben Schliersee und Freilichtmuseum ist der Markt auch für exzellente Obstbrände der Destillerie Lantenhammer und mehrfach international preisgekrönte Whiskys bekannt – richtig, bayerischer Whiskey! In der Slyrs Destillerie im Ortsteil Neuhaus erfahren Sie mehr über den original bayerischen Single Malt Whiskey.



Slyrs Destillerie

Der Spitzingsee, der sich im Eigentum des Freistaates Bayern befindet, liegt rund fünf Kilometer südlich des Schliersees auf 1084 m Höhe in den Schlierseer Bergen, die Teil des Mangfallgebirges sind. Bevor es weiter in das Bergdorf Bayrischzell am Fuße des Wendelstein geht, lohnt ein kurzer Abstecher nach Fischbachau in das, für seine hausgemachten Kuchen und Torten, weit über die Grenzen hinaus bekannte Café Winklstüberl.

ÜBERNACHTUNGS-EMPFEHLUNGEN

Schliersee

D Karma Bavaria

Idyllisches Resort in Schliersee

Kirchbichlweg 18
83727 Schliersee
+49 (0)8026 6080
reservation@karmabavaria.com
www.karmabavaria.com



E Arabella Alpenhotel Spitzingsee

Ruhe und Natur im Einklang

Seeweg 7
83727 Schliersee-Spitzingsee
+49 (0)8026 7980
alpenhotel@arabella-hotel.com
www.arabella-alpenhotel.com



Bayrischzell

F Berghotel Sudelfeld

Westerhof Hotel mit Brösel Alm

Unteres Sudelfeld 4
83735 Bayrischzell
+49 (0)8023 81990
info@berghotel-sudelfeld.de
www.berghotel-sudelfeld.de



Ortsansicht Bayrischzell



CHIEMSEE- ALPENLAND





CHIEMSEE-ALPENLAND

ÜBER DEN SUDEFELDPASS ZUM BAYERISCHEN MEER

Bayrischzell bis Bernau am Chiemsee – 57 km

Abwechslung garantiert die Tour durch die Ferienregion Chiemsee-Alpenland.

Die Straße schlängelt sich von Bayrischzell über den Sudelfeldpass bis hinunter in die Ebene des Inntals nach Oberaudorf. Panoramablicke sind garantiert.

Über kleine charmante Dörfer sowie auch Aschau i. Chiemgau am Fuße der Kampenwand erreicht man den Chiemsee, das Bayerische Meer genannt.



Über Sudelfeld und Tatzelwurm nach Oberaudorf

Vom Sudelfeldpass weiter über die Tatzelwurmstraße, benannt nach dem Fabeltier, das in der Schlucht nahe dem gleichnamigen Gasthof gelebt haben soll, kommt man in das 700 Meter tieferliegende Inntal in den Luftkurort Oberaudorf. Der Straße weiter folgen einige charmante Ortschaften wie Flintsbach am Inn und Brannenburg, sowie Nußdorf am Inn, bekannt als eines der Golddörfer der Region. Anschließend geht es nach Neubeuern, von einem Schloss bewacht und durch zwei schmale Tore erreichbar.

Am Marktplatz angekommen, hat man einen guten Rundumblick auf die prächtigen Häuser mit geschmückten Balkonen, Erkern und den Lüftlmalereien. Nach Rohrdorf geht es durch eine imposante, herrliche Voralpenlandschaft weiter in Richtung Frasdorf.

Der Deutschen Alpenstraße folgend sichtet man am Fuße der Kampenwand bereits das Bankerldorf@ Aschau i. Chiemgau. Vorbei an Wiesen und Wäldern führt der Weg nach Bernau am Chiemsee. Von den vielen Schiffsanlegestellen rund um Bayerns, mit knapp 80 km², größten See gelangt man neben der Fraueninsel mit dem Kloster und Wallfahrtsort Frauenwörth auch zur Herreninsel mit dem berühmten Schloss Herrenchiemsee von König Ludwig II.

Bodensee-Königssee Radweg am Chiemsee-Ufer



**ERLEBNISBERG
OBERAUDORF-HOCHECK**
www.hocheck.com

1



PRIENAVERA ERLEBNISBAD
www.prienera.de

2



CHIEMSEESCHIFFFAHRT
www.chiemsee-schiffahrt.de

3



KAMPENWANDEISELBAHN
www.kampenwand.de

4



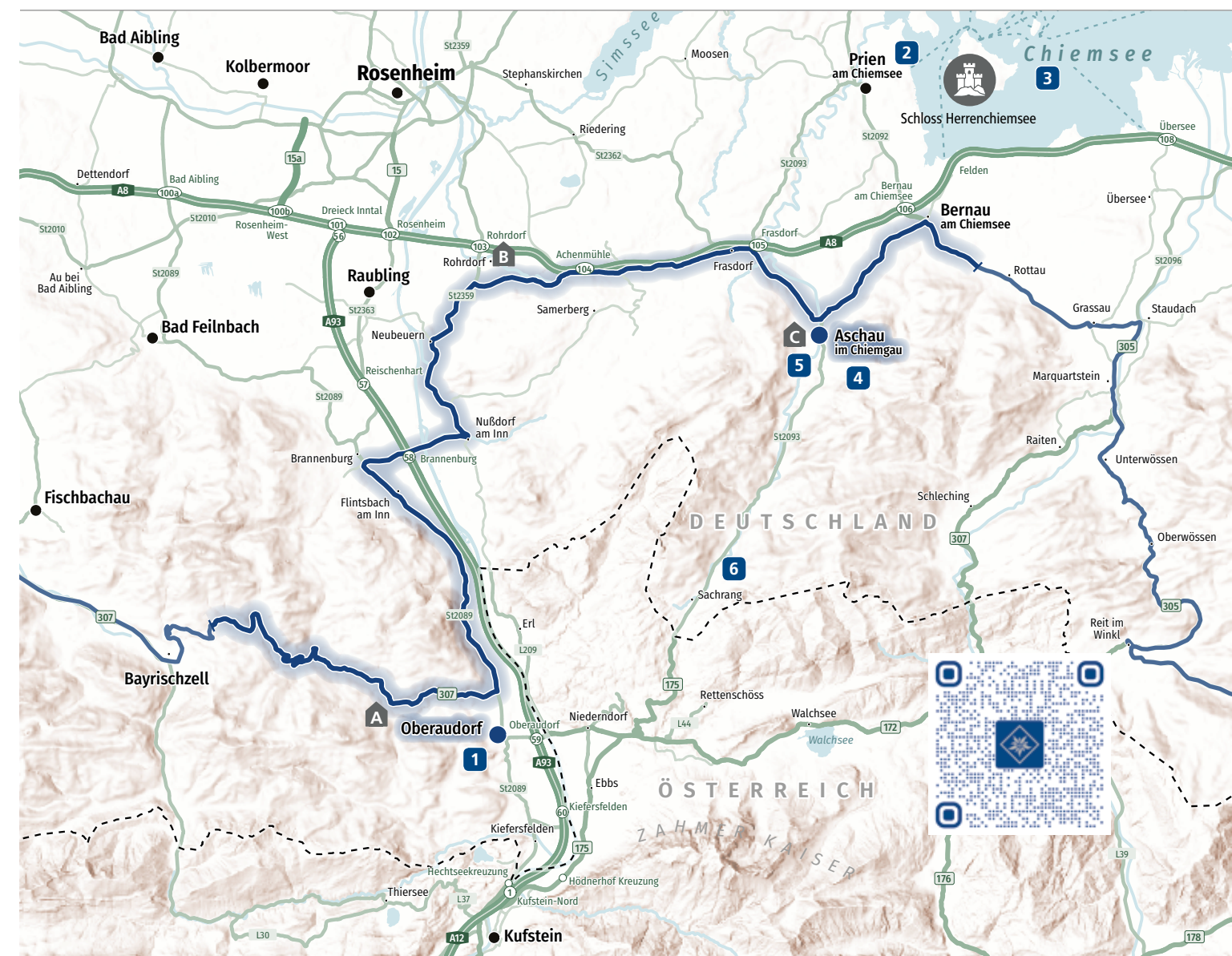
SCHLOSS HOHENASCHAU
www.aschau.de/schloss-hohenaschau

5



MÜLLNER-PETER MUSEUM
www.muellner-peter-museum.de

6





Kath. Kirche Zu Unserer Lieben Frau

OBERAUDORF

Perle des Inntals

Mitten im bayerischen Inntal, mit Blick in das Kaisergebirge, liegt die Urlaubsdestination Oberaudorf. Ursprünglich und idyllisch, hat sie Outdoor-Begeisterten, Kultur-Liebhabern und Genuss-Freunden einiges zu bieten. Schöne Stunden voll aktiver Erholung versprechen die abwechslungsreichen Wander- und Fahrradwege in und um Oberaudorf. Ein Highlight, insbesondere für Kinder, ist der Erlebnisberg Oberaudorf-Hocheck. Hier sorgen eine Sommerrodelbahn, eine Flying Fox Anlage, eine Free-Fall-Rutsche und ein Spiel- und Sagenweg für Spaß und Spannung. Und auch kulturell hat die Region für Besucher einiges zu bieten.



Auf dem Weg zum Erlebnisberg Oberaudorf-Hocheck

Der Ortsteil Niederaudorf, welcher 2010 mit dem Titel „Schönstes Dorf Deutschlands“ ausgezeichnet wurde, begeistert mit rustikalen Bauernhöfen, schmucken Villen und schönen Kapellen. Zwei interessante historische Stätten, die Ruine der ehemaligen Grenzfeste Auerburg und die mittelalterliche Höhlenburg Grafenloch, sind vom Ortszentrum Oberaudorf gut zu Fuß erreichbar, ebenso wie das wunderschön gelegene Karmelitenkloster Reisach. Einen Einblick in bayerisches Brauchtum und Lebensart bekommen Gäste während der ganzjährig stattfindenden, traditionellen Veranstaltungen. Meldet sich der Hunger, machen die feinen Restaurants, gemütlichen Gaststätten und urigen Berggasthöfe der Urlaubsdestination Lust auf Einkehr. Die leckere Küche mit regionalen Produkten begeistert sowohl Feinschmecker als auch Freunde der rustikal-bodenständigen Kost.

Wanderpause mit Inntalblick



Bodensee-Königssee Radweg

Die sportliche Variante, Südbayerns schönste Sehenswürdigkeiten zu entdecken

453 Kilometer von Lindau im Bodensee bis nach Schönau am Königssee

Informationen zum Streckenverlauf, wertvolle Tipps und Übernachtungsmöglichkeiten online:



„Eine Reise zu Dir selbst“–

hier geht's zum spirituellen Reiseführer:





Schloss Hohenaschau mit Prien

ASCHAU I. CHIEMGAU

Bankerldorf® am Fuße der Kampenwand

Wunderbar plätschernd schlängelt sich der Wildbach „Prien“ durch das hügelige Land des gleichnamigen Tals – malerisch umrahmt vom Hausberg des Chiemgaus, der Kampenwand, deren dreigezackter Gipfel das Wahrzeichen der Region ist – ihm zu Füßen: Aschau i. Chiemgau. Rund 300 Kilometer Wanderwege führen beschaulich durchs Tal oder hinauf zu den Gipfeln der Kampenwand, die auch mit der Seilbahn zu erklimmen sind. Entlang der Ufer der „Prien“ finden sich Informationstafeln, die mit lustigen Illustrationen Wissenswertes zum Wildbach und seiner Entstehungsgeschichte berichten. Daneben bietet Aschau i. Chiemgau ganzjährig eine Vielfalt an sportlichen Möglichkeiten – vom

Bergsteigerdorf Sachrang



Kunst & Kultur zu Hohenaschau

Paragliding oder Nordic Walking über den Hochseilgarten sowie den verschiedenen Badeplätzen. Mit dem zur Gemeinde gehörenden Ort Sachrang begegnet dem Gast dazu ein Bilderbuch-Dorf, wie es schöner nicht sein könnte. Es wurde 2017 vom Deutschen Alpenverein zum „Bergsteigerdorf“ gekürt. Ein Pfeiler dieser Auszeichnung ist das Naturschutzgebiet Geigelstein, dieser wird auch der „Blumenberg des Chiemgaus“ genannt. Im Ort lebte einst der Müllner-Peter, der schon zu Lebzeiten eine Legende war. Das ihm errichtete Museum lädt zu einer Reise in längst vergangene Zeiten ein. Die Auswahl an Sehenswertem ist also unheimlich groß: Das Priental erleben ist damit – einfach „A Schau“.

„Kimm und hock di nieder“

In Aschau i. Chiemgau & Sachrang befinden sich über 470 Sitzbänke, davon 200 Themenbänke – und zwar solche, die individuell und formvollendet für traumhafte Momente der Entspannung oder einfach nur zum Staunen sorgen. Mit den Bankerln wird jedes „Niedersitzen“ zum Erlebnis. Das Verweilen auf einem Bankerl ist immer auch ein Ankommen, ein „dahoam sei“ – bei sich und seinen Sinnen. Und weil dies so sehr der bayrischen Seele entspricht, führt der Aschauer Entschleunigungsweg abseits vom Alltagslärm zu neun Entschleunigungsstationen – eigens angefertigten Bankerl, die beim Niedersitzen zum Innehalten und Entspannen, zum Schauen und Genießen sowie zum Sichspüren und Neuaufbrechen anregen.

Der rund einstündige Höhenweg bietet dabei schönste Ausblicke auf das Aschauer Tal, das Schloss Hohenaschau aus dem 11. Jahrhundert, die Pfarrkirche „Darstellung des Herrn“ sowie die Gipfel der Kampenwand.

Diese mit viel Einfallsreichtum umgesetzte Idee eines „Bankerldorfs®“ wurde 2014 mit den begehrten Auszeichnungen „Bayrischer Tourismuspreis“ und – unter den sieben besten touristischen Angeboten Deutschlands – auch mit dem „Deutschen Tourismuspreis“ ausgezeichnet. 2020 erzielte Aschau i. Chiemgau den Weltrekord für die „größte Sitzbankdichte an einem Ort (pro m²)“ und wurde vom Rekord-Institut Deutschland ausgezeichnet.



Themenbänke entlang des Bankerlweges
www.bankerldorf.de



ÜBERNACHTUNGS-EMPFEHLUNGEN

Oberaudorf

A Hotel feuriger Tatzlwurm

„Sagenhaftes“ 4-Sterne Hotel

Tatzlwurm 1
83080 Oberaudorf
+49 (0)8034 30080
servus@tatzlwurm.de
www.tatzlwurm.de



Rohrdorf

B Hotel zur Post

Gastwirtstradition seit 200 Jahren

Dorfplatz 14
83101 Rohrdorf
+49 (0)8032 1830
hotel@post-rohrdorf.de
www.post-rohrdorf.de



Aschau i.Chiemgau

C Residenz Heinz Winkler

Genussurlaub im Sternekoch Hotel

Kirchplatz 1
83229 Aschau i.Chiemgau
+49 (0)8052 17990
info@residenz-heinz-winkler.de
www.residenz-heinz-winkler.de



Erlebnisor ... mein Prien



Von Prien aus erreichen Sie das ganze Jahr über die Herren- und die Fraueninsel mit den Schiffen der Chiemsee-Schiffahrt. Das Schloss Herrenchiemsee auf der Herreninsel ist ein Highlight in der Region, doch abseits des Schlosses gibt es auf der größten der drei Inseln einiges mehr zu entdecken und zu erleben. Die Fraueninsel ist die kleinste Künstlerkolonie Europas. Hier finden Sie alte Handwerkskunst und tauchen in die Klostertraditionen des ältesten Nonnenklosters Deutschlands ein.



CHIEMSEE CHIEMGAU





CHIEMSEE CHIEMGAU

ZWISCHEN SOMMERFRISCHE UND SPITZENSport

Bernau am Chiemsee bis Inzell – 53 Kilometer

Über Rottau und Grassau entlang der alten Soleleitung und weiter durch Marquartstein, Unter- und Oberwössen führt die bei Auto-, Motorrad- und Wohnmoblfahrern gleichermaßen beliebte Deutsche Alpenstraße durch das Chiemgau. Reit im Winkl, Ruhpolding und Inzell bieten Aktivitäten in unberührter Natur und traumhafter Landschaft.

Von Bernau am Chiemsee kommend, führt die Route durch Rottau und Grassau, deren Salz & Moor Museum auf halber Strecke zwischen beiden Orten über die „erste Pipeline der Welt“ informiert. Nach einem Rechtsknick am Grasnauer Ortsausgang geht es entlang der Tiroler Ache nach Marquartstein, unmittelbar an der Hochplatte, von der Sie einen einzigartigen Blick über Chiemsee und Chiemgau genießen. Weiter durch Unter- und Oberwössen führt die Deutsche Alpenstraße über den Maserer Pass in Richtung Reit im Winkl. Hier laden Themen- und Premiumwanderwege zu einzigartigen Bergerlebnissen ein. Die älteste Ferienroute Deutschlands führt durch eine für die Alpen so typische Naturlandschaft, der einzigartigen Seenformation des Drei-Seen-Gebiets, bis

Oberwössen



Drei-Seen-Gebiet mit Weitsee, Mitter- und Lödensee

schließlich die Biathlonmetropole Ruhpolding am Horizont erscheint. Vorbei am Holzknichtmuseum und dem Biathlonzentrum, der „Chiemgau Arena“, folgen Sie der Straße nach Inzell, das vor allem durch seine internationalen Eisschnelllaufveranstaltungen in der Max Aicher Arena bekannt ist.

Holzknichtmuseum Ruhpolding



MUSEUM SALZ & MOOR
www.grassau.de/das-museum

1



ALMENWELT UNTERWÖSSEN
www.achental.com/ort/tourist-information-unterwoessen

2



WANDERGEBIET HEMMERSUPPENALM
www.reitimwinkl.de/hemmersuppenalm

3



STERNPARK WINKLMOOSALM
www.reitimwinkl.de/sternpark

4



HOLZKNICHTMUSEUM RUHPOLDING
www.holzknichtmuseum.com

5



MAX AICHER ARENA INZELL
www.max-aicher-arena.de

6





Reit im Winkl aus der Vogelperspektive

REIT IM WINKL

Durchatmen. Frei sein!

Das kleine idyllische Bergdorf auf 700 Metern Seehöhe lädt mit seinem unverwechselbaren oberbayerischen Ortskern, den vielen traditionellen Gaststätten und Unterkünften seine Gäste zum Bleiben ein. Der im südlichsten Eck Deutschlands gelegene Ort kann mit allem dienen, was das Urlauberherz begehrt: rustikale Bauernhöfe, blumengeschmückte Holzbalkone, Kirchen, Kapellen, Felder und Wiesen mit glücklichen Kühen – dazu unberührte Natur, soweit der Blick reicht. Das Tal ist weit und nach Westen offen, nebelfrei und von der Sonne durchflutet. Aktive Urlauber freuen sich besonders über die Premiumwanderwege, den ersten Klettersteig im Chiemgau, das Familienprogramm und den grenzüberschreitenden 18-Loch Golfplatz, mit freiem Blick in die steilen,

Barfußpark am Hausbach-Wasserfall



Touristinformation

schraffen Gipfel des Wilden und Zahmen Kaisergebirges. Eine Fahrt mit der Nostalgie Sesselbahn von der Winklmoos-Alm aus zeigt eindrucksvoll die Idylle der bayerischen und österreichischen Alpen bis zum Alpenhauptkamm. Auf über 20 Almen werden Wanderer und Bergsteiger mit regionalen, typischen Brotzeiten nach kurzen oder langen Touren wieder gestärkt. Bei einer Führung im Sternepark Winklmoosalm erlebt man eine spannende Reise durchs Universum. Mit einem zusätzlichen Tagesausflug erreichen Sie von Reit im Winkl aus bequem die Großglockner Hochalpenstraße oder die eindrucksvolle Rundfahrt um das nahegelegene Tiroler Kaisergebirge mit drei reizvollen und aussichtsreichen Passstraßen, der Grießneralm, der Wochenbrunneralm und dem Kitzbühlerhorn.

Zwischen Dürnbachhorn und Steinplatte erstreckt sich der vielleicht berühmteste Ortsteil von Reit im Winkl. Die Winklmoos-Alm liegt auf etwa 1170 Metern und ist Wanderareal, Mountainbike Distrikt, Skigebiet, Sternepark und Ort zum gut essen in Hütten, Wirtshäusern und Hotels. Ob im Sommer über die Mautstraße oder im Winter mit der Gondelbahn, eine kurze Fahrt bringt Sie vom Alltag auf die Alm, dort wo die Welt noch in Ordnung ist. Auf dem Hochplateau erwarten Sie grasende Kühe und Pferde, genügend Platz und Möglichkeiten für allerlei Sportarten, ob einsam oder in Gesellschaft mit Gleichgesinnten, ein überwältigender Sternenhimmel und gastfreundliche Wirte. Die sanften breiten Hänge des weitläufigen Almgebiets gehören zu den Skigebieten in Bayern, wo man am besten Skifahren lernen kann. Wer hier einmal einen Skiurlaub verbringt, macht das immer wieder. Denn

sobald man die sanften blauen Pisten voll Selbstvertrauen hinunter schwebt, warten die roten und schwarzen Pisten im angrenzenden Skigebiet Steinplatte. Oder lieber einmal das Snowboarden oder eine Skitour ausprobieren? Beim Langlaufen ist man oft einsam unterwegs, staunend, dass vom trubeligen Skigebiet nichts zu hören oder zu sehen ist. Ebenso beim Wandern auf den gewalzten Winterwanderwegen. Der 1. in den Alpen als „International Dark Sky Park“ zertifizierte Sternepark bewahrt die faszinierende Schönheit des Sternenhimmels als wertvolles Gut und Kulturgut und erhält den Lebensraum für viele tag- und vor allem nachtaktive Tiere. Im Vergleich zum Nachthimmel über München mit rund 500 Sternen funkeln über der Winklmoosalm bis zu 5000 Sterne. Nun heißt es zurücklehnen, faszinieren lassen und frei sein!

*Auf da Oim,
do gib't's koa Sünd!*



Die Winklmoosalm
www.reitimwinkl.de/winklmoos-alm



ÜBERNACHTUNGS-EMPFEHLUNGEN

Grassau

A Das Achental & Stemerrestaurant es:senz

Kulinarische Vielfalt und entspannter Luxus

Mietenkammer Straße 65
83224 Grassau / Chiemgau
+49 (0)8641 4010
reservierung@das-achental.de
www.das-achental.com



Reit im Winkl

B Gut Steinbach Hotel Chalets SPA

Relais und Châteaux

Steinbachweg 10
83242 Reit im Winkl
+49 (0)8640 8070
info@gutsteinbach.de
www.gutsteinbach.de



Ruhpolding

C Alpenhotel Wittelsbach

Urbaner Chic & ländliche Gelassenheit

Hauptstraße 48
83324 Ruhpolding
+49 (0)8663 1255
info@wittelsbach.eu
www.wittelsbach.eu



CHIEMGAU
CHIEMSEE

DEUTSCHLANDS
SCHÖNSTE
Golfregion



Golf Land Chiemsee

Elf Golfplätze · Zehn Top-Hotels · Eine Turnierwoche



Alles rund ums Golfen im Chiemgau
und zur Turnierwoche unter
www.golfland-chiemsee.de



BERCHTESGADEN





BERCHTESGADEN

MAJESTÄTISCHES FINALE AM KÖNIGSSEE

Inzell bis Schönau am Königssee – 36 Kilometer

Die Deutsche Alpenstraße führt Sie im Berchtesgadener Land über das Bergsteigerdorf Ramsau weiter durch Berchtesgaden bis nach Schönau am Königssee am Fuße des Watzmanns. Hier endet die Route der bayerischen Originals – doch in der Region gibt es noch so einiges zu entdecken!



St. Sebastian im Bergsteigerdorf Ramsau

Nach Inzell erreichen Sie die Schlussetappe der Route mit einer mehr als beeindruckenden Landschaft. Zwischen Weißbach und Schneizlreuth lohnt sich eine Wanderung in die wildromantische Weißbachschlucht. Bevor die Alpenstraße in Richtung Bergsteigerdorf Ramsau ansteigt, empfiehlt sich ein Abstecher nach Bad Reichenhall – dort wurde das bayerische Staatsbad einst durch sein Salz und die Sole-Kuranwendungen weltberühmt. Weiter führt die Strecke über die 868 Meter hoch gelegene Schwarzbachwacht. Kurz danach eröffnet der Blick auf die Reiteralpe, den Hochkalter und den Watzmann.

Im Bergsteigerdorf Ramsau ist ein Fotostopp an der Pfarrkirche Sankt Sebastian, die 2012 ihr 500-jähriges Jubiläum feierte, obligatorisch. Auch der Hintersee mit seinem Zauberwald, einem der schönsten Geotope Bayerns, ist definitiv einen Ausflug wert! Vorbei an der tosenden Wimbachklamm geht es nach Berchtesgaden. Lohnend ist der Besuch des Königlichen Schlosses und des historischen Ortskerns.



Königliches Schloss mit Stiftskirche St. Peter und Johannes der Täufer

Am Zielpunkt der Deutschen Alpenstraße erreichen Sie den Königssee. Ab hier geht es per Elektroboot entlang der steilen Felswände und ihrem weltberühmten Königssee-Echo zur Wallfahrtskirche St. Bartholomä.



**PREDIGTSTUHLBAHN
BAD REICHENHALL**
www.predigtstuhlbahn.de

1



ALTE SALINE BAD REICHENHALL
www.alte-saline.de

2



**SALZBERGWERK
BERCHTESGADEN**
www.salzbergwerk.de

3



KEHLSTEINHAUS
www.kehlsteinhaus.de

4



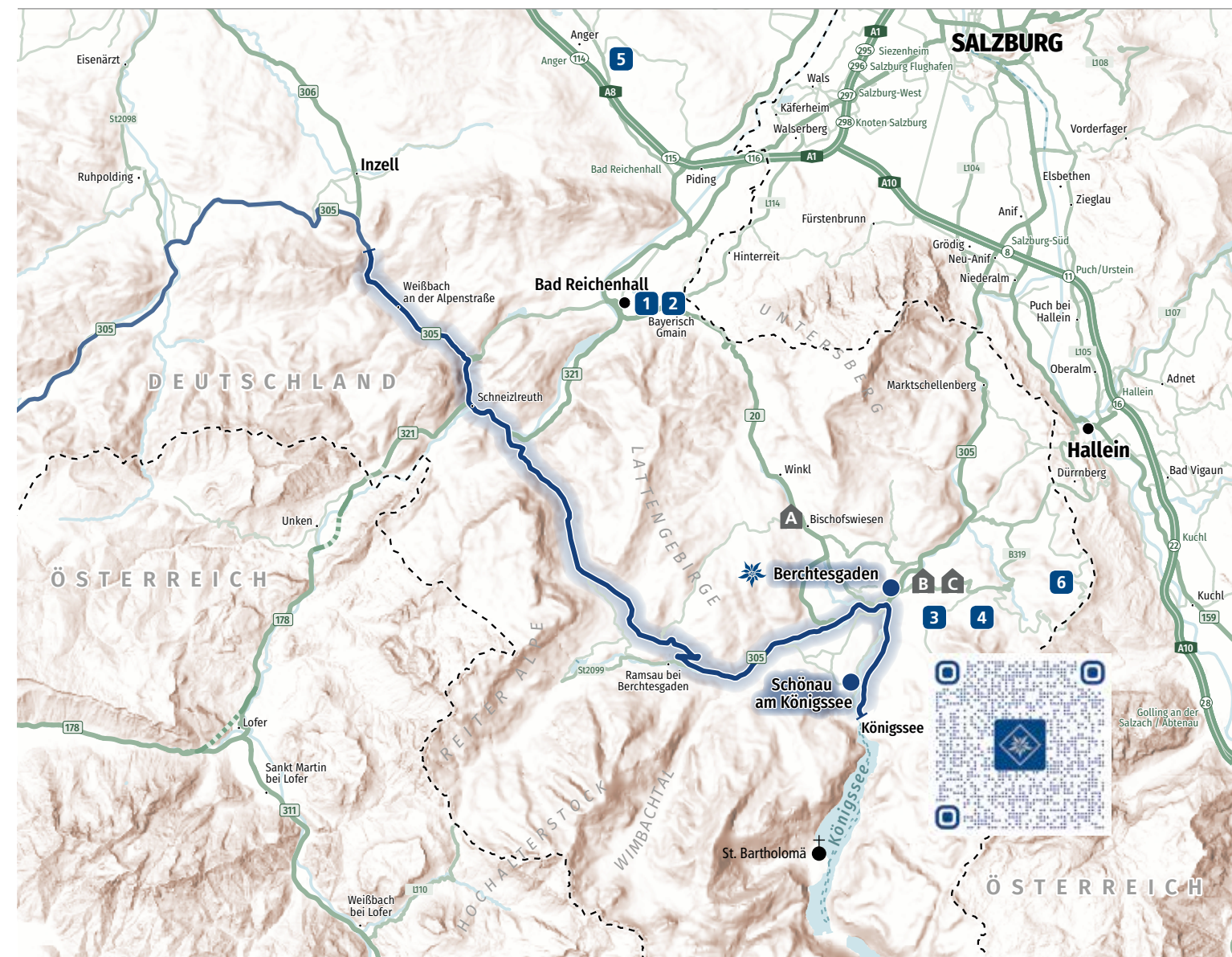
**HANS-PETER PORSCHE
TRAUMWERK**
www.traumwerk.de

5



ROSSFELDPANORAMASTRASSE
www.rossfeldpanoramastrasse.de

6



AUF WIEDERSEHEN IN BERCHTESGADEN ❄️

Juwel der Alpen

Die unberührte Natur des Nationalparks Berchtesgaden verspricht Erholung und Entschleunigung. Natur erleben, verstehen und schützen – eine Sensation mit abwechslungsreichem Angebot bei jeder Witterung bietet das Nationalparkzentrum „Haus der Berge“. Berchtesgaden reizt neben Sport, Wellness und Freizeitaktivitäten auch mit Kunst, Kultur und Genuss. Der historische Markt mit seinen herrlichen Bürgerhäusern, liebenswerten Läden und Cafés, Restaurants und urigen Gasthäusern bildet das Herz im Ortskern und lädt zum Bummeln und Flanieren.



Haus der Berge

Marktbrunnen



Nicht nur der Obersalzberg mit seinem Kehlsteinhaus, auch genannt „Eagle’s Nest“, sondern vor allem diese ganz besondere Mischung aus Kultur und Natur zieht Menschen aus der ganzen Welt nach Berchtesgaden am Fuße des dominanten Bergmassivs, dem Watzmann mit seiner Höhe von 2713 Metern. Ein Ort mit unbegrenzten Möglichkeiten, klarer Bergluft, faszinierenden Ausblicken und sprichwörtlich bayerischer Gastfreundschaft – das Grand Finale, Berchtesgaden.

Kurgarten



TAUCHE EIN IN DIE WELT UNTER TAGE! EINE WELT VOLLER ERLEBNIS



AKTIV
SEIT
1517



ERLEBNIS, MYSTIK,
FASZINATION

#salzbergwerkberchtesgaden



ONLINE TICKETS
salzbergwerk.de



**SPARE
MIT DEN
KOMBI
TICKETS**

ERLEBE DIE WELT DER SALZGESCHICHTE! IN DER WOHL SCHÖNSTEN SALINE DER WELT



SEIT
696



ERLEBNIS, TECHNIK,
GESCHICHTE

#altesalinebadreichenhall



ONLINE TICKETS
alte-saline.de



ÜBERNACHTUNGS-EMPFEHLUNGEN

Bischofswiesen

A Naturhotel Reissenlehen

Quelle des Wohlbefindens

Reissenpoint 11
83483 Bischofswiesen
+49 (0)8652 977200
info@reissenlehen.de
www.reissenlehen.de



TIPP: 200 qm Oldtimerausstellung im Hotel zu besichtigen

Berchtesgaden

B Alpenresidenz Buchenhöhe

Exklusive Lage am Obersalzberg

Buchenhöhe 34-36
83471 Berchtesgaden
+49 (0)8652 600900
info@alpenresidenz-berchtesgaden.com
www.alpenresidenz-berchtesgaden.com



C Hotel Edelweiss Berchtesgaden

Watzmannblick in höchster Vollendung

Maximilianstraße 2
83471 Berchtesgaden
+49 (0)8652 97990
info@edelweiss-berchtesgaden.com
www.edelweiss-berchtesgaden.com



Hans-Peter Porsche TRAUMWERK

**Ausflugsziel, Erlebnisausstellung,
Gesamtkunstwerk**

Ein Abstecher nach Anger, ins Hans-Peter Porsche Traumwerk, bietet nicht nur eine einzigartige Blechspielzeugsammlung, eine faszinierende Modelleisenbahnwelt und besondere Automobile, sondern auch Abwechslung und Entspannung von der Reise.

In der weitläufigen Gartenanlage kann man sich die Beine vertreten oder eine Runde mit der Parkeisenbahn fahren. Kinder können den großen Abenteuerspielplatz nutzen.

Das Restaurant verwöhnt seine Gäste in gemütlichem Ambiente oder auf der Panoramaterrasse mit regionalen und mediterranen Köstlichkeiten, während am großen Gratisparkplatz das E-Auto geladen werden kann.



Hans-Peter Porsche
TRAUMWERK

Zum Traumwerk 1
83454 Anger
+49 (0)8656 98950-0
info@traumwerk.de
www.traumwerk.de



HANS-PETER
PORSCHE
TRAUMWERK





ZIEL ERREICHT

Geschafft! – nach 484 Kilometern eindrucksvoller Kulisse durch das Allgäu und Oberbayern, unvergesslichen Erlebnissen, Wohlfühlmomenten und Hochgenuss, endet die Route der bayerischen Originale bei majestätischem Finale am Königssee.

Wer, angekommen in Berchtesgaden, noch nicht genug von Fahrspaß und Alpenpanorama hat, auf den wartet unweit Deutschlands höchst gelegene Panoramastraße, mit Ausblick bis weit ins Salzburger Land – die Rossfeldpanoramastraße.



Das Grand Finale der Deutschen Alpenstraße



Ihr Genuss- und Wellnesshotel im Herzen von Berchtesgaden

Genießen Sie absolutes Wohlfühlgefühl in unserem familiär geführten 4-Sterne-Superior Hotel in Berchtesgaden und entdecken Sie die grandiose Naturlandschaft um den Nationalpark Berchtesgaden und den Königssee. Abschalten, einzigartige Momente erleben und sich rundum verwöhnen lassen.

Nutzen Sie unsere Parkmöglichkeiten in der öffentlichen Tiefgarage direkt gegenüber des Hotels. Gerne können Sie auch Ihre E-Autos bei uns laden, während Sie in unserem 2.000 m² großen EDELWEISS Spa entspannen und sich kulinarisch in einem unserer 4 Restaurants verwöhnen lassen. Egal ob typisch bayerische Küche, international mit Pizza und Pasta oder Fine Dining – wir bieten Ihnen alles, was Ihr Herz begehrt.

Familie Hettegger und das gesamte EDELWEISS-Team freut sich auf Sie!



ROSSFELD- PANORAMA STRASSE

Auf der Hochgebirgsstraße über das Roßfeld zum „Gipfel der Genüsse“

Die Roßfeldpanoramastraße ist die höchst gelegene Panoramastraße Deutschlands und führt unmittelbar in die atemberaubende alpine Bergwelt. Die Fahrt eröffnet hoch oben einen herrlichen Blick auf die umliegende Bergwelt des Berchtesgadener und des Salzburger Landes. Die Roßfeldstraße kann von bayerischer Seite aus über Unterrau oder über Obersalzberg bei Berchtesgaden erkundet werden. Auch mit dem Linienbus ist der „Gipfel der Genüsse“ erreichbar. Vom Scheitelpunkt mit den großen, kostenfreien Parkplätzen aus schlängeln sich mehrere Wanderwege für unterschiedliche Ansprüche in die umliegende Natur hinein. Es gibt einen herrlichen Panoramarundweg mit Ruhebänken und Infotafeln beim Hennenköpfl, Ausgangspunkt ist der Kiosk! Hier schweift der Blick auf den Hohen Göll, Kehlstein, Tennengebirge und Dachstein bis hin zum Untersberg, über die Stadt Salzburg und das Berchtesgadener Land. Zwei Berggasthöfe und ein Kiosk laden zur Einkehr ein. Die mautpflichtige Straße ist ganzjährig befahrbar.



Anfahrt: Folgen Sie der Beschilderung von Berchtesgaden aus

Kontakt: Mautstelle +49 (0)8652 2808
info@rossfeldpanoramastrasse.de
www.rossfeldpanoramastrasse.de

Rossfeld 
Panoramastraße



REISEIDEEN



Wir haben für Sie Vorschläge für individuelle Touren auf der Deutschen Alpenstraße zusammen gestellt. Die Organisation und Buchung obliegt Ihnen selbst. Sie können nach Belieben Ihre ganz persönliche Tour zusammenstellen. Wir empfehlen Ihnen, zum Erkunden der Regionen 2-3 Übernachtungen je Etappenziel einzuplanen und sich für die gesamte Strecke mindestens eine Woche Zeit zu nehmen um Hotel und Destination zu genießen und erkunden.



ACHTSAM REISEN

Die Route führt durch einen sensiblen **Lebensraum seltener Pflanzen und Tiere**. Bitte helfen Sie mit, diesen zu schützen, **begegnen Sie der Natur mit Respekt** und **achten Sie das Miteinander zwischen Einheimischen, Ausflüglern und Gästen**.

- ✿ Bleiben Sie auf den Wegen und parken Sie nur auf ausgewiesenen Parkplätzen – rücksichtsvoll für Anwohner, Land- und Forstwirtschaft.
- ✿ Entsorgen Sie Müll und Reiseabfälle sachgemäß und benutzen Sie die Natur nicht als Toilette.
- ✿ Pflücken Sie keine Blumen und Pflanzen.
- ✿ Nehmen Sie Hunde an die Leine.
- ✿ Drohnen und Modellflugzeuge in Natur- und Landschaftsschutz, sowie in Wohngebieten sind verboten.
- ✿ Vermeiden Sie die Verbreitung von Hotspots auf Social Media.
- ✿ Achten Sie auf Regeln und Befahrungsverbote auf Gewässern.
- ✿ Offenes Feuer ist nur in ausgewiesenen Bereichen gestattet.
- ✿ Für Camping und Reisemobile: Bitte übernachten Sie ausschließlich auf den ausgewiesenen Stell- und Campingplätzen und reservieren Sie Ihre Stellplätze rechtzeitig.

Danke für Ihre Rücksichtnahme!

CAMPINGPLÄTZE VON WEST - OST

Park-Camping Lindau
88131 Lindau
www.park-camping.de

Campingpark Gitzenweiler Hof GmbH
88131 Lindau
www.gitzenweiler-hof.de

Camping Alpenblick
88171 Weiler-Simmerberg
www.camping-alpenblick.de

Camping Aach
87534 Oberstaufen
www.camping-aach.de

Alpsee Camping-Bühl am Alpsee
87509 Immenstadt/Bühl
www.alpsee-camping.de

Campingplatz an der Iller
87527 Sonthofen
www.illercamping.de

Campingplatz Bergheimat
87541 Oberjoch
www.camping-bergheimat.de

Campingplatz Waldesruh
87497 Wertach
www.camping-wertach.de

Camping Grüntensee International
87497 Wertach
www.camping-gruentensee.de

Campingplatz Wertacher Hof
87466 Oy-Mittelberg
campingplatzwertacherhof.de

Camping Pfronten
Familie Schneider
87459 Pfronten
www.camping-pfronten.de

Camping Hopfensee
87629 Füssen-Hopfen am See
www.camping-hopfensee.de

Camping Brunnen
87645 Schwangau/Brunnen
www.camping-brunnen.de

Campingplatz Bannwaldsee
87645 Schwangau
www.camping-bannwaldsee.de

Camping Guggemoos
87629 Hopfen am See
www.haus-guggemoos.de

Camping-Park Oberammergau
82487 Oberammergau
www.camping-oberammergau.de

Campingoase Reindl
82433 Bad Kohlgrub
www.campingoase-reindl.de

Naturcampingplatz am Naturfreundehaus
82442 Saulgrub
www.naturfreundehaus-saulgrub.de

Alpencamp am Wank
82467 Garmisch-Partenkirchen
www.alpencamp-gap.de

Camping Resort Zugspitze 5*
82491 Grainau
www.perfect-camping.de

Camping Erlebnis Zugspitze 3*
82491 Grainau
www.pure-camping.de

Alpen-Caravanpark Tennsee
82494 Krün
www.camping-tennsee.de

Naturcampingplatz Isarhorn
82481 Mittenwald
www.camping-isarhorn.de

Campingplatz Walchensee
82432 Walchensee
www.camping-walchensee.de

Campingplatz Renken
82431 Kochel am See
www.campingplatz-renken.de

Campingplatz Kesselberg
82431 Kochel am See
www.campingplatz-kesselberg.de

Campingplatz Demmelhof
83646 Wackersberg
www.campingplatz-demmelhof.de

Lenggrieser Bergcamping
83661 Lenggries
www.lenggrieser-bergcamping.de

Alpen Camping Arzbach
83646 Wackersberg
www.alpen-campingplatz.de

Campingplatz Wallberg
83696 Weißbach am Tegernsee
www.campingplatz-wallberg.de

Camping Tegernsee –
Ferien- und Freizeitanlage Ödberg
83703 Gmund am Tegernsee
www.oedberg.de

Camping Schliersee
83727 Schliersee
www.camping-schliersee.de



INNTAL Camping
83126 Flintsbach am Inn
www.inntal-camping.de

Camping Mariengrund
83233 Bernau am Chiemsee
www.campingplatz-mariengrund.de

Camping & Ferienhaus
Hofbauer
83209 Prien am Chiemsee
www.camping-prien-chiemsee.de

Campingplatz Litzelau
83246 Unterwössen
www.camping-litzelau.de

Campingplatz Ortnerhof
83324 Ruhpolding
www.camping-ruhpoling.de

Camping Lindlbauer
83334 Inzell
www.camping-inzell.de

Camping Simonhof
86486 Ramsau
www.camping-simonhof.de

Camping Mühlleiten
83471 Schönau am Königssee
www.camping-muehlleiten.de

Camping Grafenlehen
83471 Schönau am Königssee
www.camping-grafenlehen.de

Camping-Resort Allweglehen
(mit Alpenchalets)
83471 Berchtesgaden
www.allweglehen.de

Camping Winkl-Landthal
83843 Bischofswiesen
www.camping-winkl.de

STELLPLÄTZE FÜR WOHNMOBILE

Scheidegg
www.scheidegg.de

Bad Hindelang
www.wiesengrund.com

Nesselwang
www.nesselwang.de

Pfronten
www.wohnmobilstellplatz-
pfronten.de

Füssen
www.wohnmobilplatz-fuessen.de
www.wohnmobilstellplatz-
fuessen.de

Wurmansau
www.ammerock.de

Oberammergau
www.campingpark-
oberammergau.de

Benediktbeuern
www.benediktbeuern.de

Lenggries-Fall
www.lenggries.de

Bad Tölz
www.bad-toelz.de

**Kreuth, Ostin, Spitzingsee,
Fischbachau und Bayrischzell**
www.tegernsee-schliersee.de/
camping-wohnmobil

Bernau am Chiemsee
www.tourismus.prien.de

Prien am Chiemsee
www.schraml-chiemsee.de

Kiefersfelden
www.tourismus-kiefersfelden.de

Flintsbach am Inn
inntal-camping-bayern.de

Oberaudorf
www.urlaub-bauernhof-
oberaudorf.de

Marquartstein
www.wessner-hof.de/stellplatz/
www.chiemsee-wohnmobil-
steiner.de

Unterwössen
www.camping-litzelau.de

Reit im Winkl
www.wohnmobilpark-
reitimwinkl.com

Inzell
www.hausernhof.de

Bad Reichenhall
www.rupertustherme.de/service/
wohnmobilpark

Berchtesgaden (Königssee)
www.berchtesgaden.de

REISELITERATUR im Handel



Die Deutsche Alpenstraße
Deutschlands älteste Ferienstraße
Monika Kania-Schütz
ISBN: 978-3-86222-397-8
EUR 24,90 (D)



Bayerische Alpen
Kultur-Camping mit dem Wohnmobil
Ulrich Frantz
ISBN 978-3-7630-2888-7
EUR 22,00 (D)

URLAUB AUF DEM BAUERNHOF

Entlang der Deutschen Alpenstraße finden Sie zahlreiche attraktive Unterkünfte auf Ferienhöfen mit dem Blauen Gockel. Gemütliche Zimmer mit regionalem Frühstückgenuss oder exklusive Wohnmobilstellplätze in bayerisch-ländlichem Ambiente – hier ist Erholung garantiert!

Der Blaue Gockel ist das Markenzeichen für Bauernhof- und Landurlaub in Bayern.

Er steht für erlebnisreichen und gleichermaßen erholsamen und nachhaltigen Urlaub in landwirtschaftlichem Umfeld, bei herzlichen und gastfreundlichen Gastgebern im schönen Bayern.

Alle rund 1.400 Ferienhöfe mit dem Blauen Gockel finden Sie unter www.blauergockel.de.



Regionaler Frühstückgenuss
Hochwertige Unterkünfte
Exklusive Wohnmobilstellplätze

Infos unter www.blauergockel.de/deutsche-alpenstrasse





von A nach B mit E

Erlebnis Deutsche Alpenstraße -
Jetzt nachhaltig von München aus entdecken!



Fahrzeugauswahl

Buche das Fahrzeug
unkompliziert in unserer
App - Fahrzeug-Modell
garantiert



Lieferung nach Hause

Wir liefern das Fahrzeug
zu dir - kostenlos
(im Münchener
Stadtgebiet)




Easy DropOff

Kein nerviges Laden und
Waschen - einfach
Fahrzeug abstellen und
wir kümmern uns um
den Rest

10% Rabatt auf Deine erste
Buchung mit „DAXSTM“

stm-cars.de

Hier geht's zu
unserer Website



Kontakt:

Bayerische Fernwege e.V.
Sparte Deutsche Alpenstraße
c/o Alpin Consult
Siedlerstraße 10
83714 Miesbach
+49 (0)8025 9244952
info@deutsche-alpenstrasse.de
www.deutsche-alpenstrasse.de

IMPRESSUM

Herausgeber:

Bayerische Fernwege e.V., Sparte Deutsche Alpenstraße, Miesbach

Bildnachweis:

Titel: Bayerische Fernwege e.V. / Fotografie Dietmar Denger

Inhalt: Bayerische Fernwege e.V. / Fotografie Dietmar Denger

sowie Archive der beteiligten Verbände, Freizeitpartner und Hotels: (10) Deutsches Museum München, (11) Bayerische Fernwege e.V. Ralf Gerard, (12) Thomas Klinger, (14) Therme Erding, MOTORWORLD Group/Kay MacKenneth, BMW Group, Deutsches Theater Robert Goetzfried, München Tourismus Dietmar Denger, GOP, (15) Olympiapark Fabian Stoffers, Sea Life, München Tourismus Sigi Müller, Hellabrunn Gemma Borell, Jochen Schweizer Arena, gwt Starnberg, (15) Ameron München Motorworld, Holiday Inn München Westpark, Holiday Inn München Leuchtenbergring, MOTORWORLD Group/Kay Mac Kenneth, (21) Insel Mainau Peter Allgaier, Lindenhofpark Frederik Sams, Scheidegg Tourismus, Lindenberg Dominik Berchtold Allgaeu GmbH, (23) Hotel Bayerischer Hof, Hotel Reutemann, Hotel Seegarten, Hotel Alte Schule, (25) Hotel Edita, (27) Dorfhaus Thalkirchdorf, Bergbauernmuseum Diepolz Immenstadt, Alpenstadt Sonthofen, Bad Hindelang Tourismus Wolfgang B. Kleiner, (28) Hotel Allgäu Sonne, Adler Hotel-Restaurant, Berg- und Aktivhotel Edelsberg, (33) Falkenstein Deutschland abgelichtet, Füssen Tourismus und Marketing Marc Oeder Photography, Füssen Tourismus und Marketing Struck Mathias, Baumkronenweg, Wittelsbacher Ausgleichsfonds München Fotograf Thomas Guenter, Hohenschwangau, (36) Biohotel Eggensberger, Hotel Sonne, Luitpoldpark-Hotel, Ameron Neuschwanstein Alpee Resort & Spa, (37) WAF MdbK Susanne Sagner, WAF MdbK Jörg Sattelberger, WAF MdbK Vanessa Richter, (42) Bayerische Schloesserverwaltung K-Rainer, (43) Laber Bergbahn, Garmisch-Partenkirchen Tourismus, Bayerische Zugspitzbahn Bergbahn AG Seilbahn Zugspitze Sommer Fend, Das Blaue Land Simon Bauer, (44) Passionstheater Oberammergau Foto Kienberger, (46) Aktivhotel Böld, Klosterhotel Ettal – Ludwig der Bayer, Hotel Staudacherhof, Riessersee Hotel, (51) Herzogstandbahn, Glentleiten, Der Blomberg, Stadt Bad Tölz, Tourismus Lenggries Krassa, (54) Gästehaus Danner Hof, das Dietmanns, Posthotel Kolberbräu, (55) Glentleiten, (57) Naturkaeserei Tegernseer Land, Freilichtmuseum Kulturherbst Kilian Brees, Wendelsteinkirche und Zahnradbahn Thomas Kujat, (60) Althoff Seehotel Überfahrt, Parkhotel Egerner Höfe, Caro & Selig Tegernsee Autograph Collection, (63) Karma Bavaria, Arabella Alpenhotel Spitzingsee, Berghotel Sudelfeld, (67) Erlebnisberg Oberaudorf Hocheck Sissi Richter, Prienavera Erlebnisbad Wingmen Media, Prien Tourismus, Kampenwandseilbahn, Schloss Hohenaschau, Müllner Peter Museum Sachrang, (72) Hotel feuriger Tatzlwurm, Hotel zur Post, Residenz Heinz Winkler, (77) Hemmersuppenalm Foto Stockklauser, Sternepark Sebastian Voltmer, (80) Resort Das Achenal, Gut Steinbach Hotel Chalets SPA, Alpenhotel Wittelsbach, (85) Predigtstuhlbahn, Bad Reichenhall Saline, Salzbergwerk Bgd, Kehlsteinhaus, (88) Naturhotel Reissenlehen, Alpenresidenz Buchenhöhe, Hotel Edelweiss Berchtesgaden, (89) Hans-Peter-Porsche Traumwerk

Konzept & Redaktion: Alpin Consult, Franz Xaver Maier, Miesbach

Gestaltung: designstudio zimmermann, München

Kartographie: green-solutions, Murnau, Kartengrundlage©OpenStreetMap contributors

Druck: Ilda-Druck, Stefan Eberl, Gräfelfing

Stand/Auflage: 02/2023, 30.000

Der Herausgeber übernimmt keine Haftung für Schäden jeglicher Art im Zusammenhang mit dem aufgeführten Tourenvorschlag. Dies gilt insbesondere für den Zustand der zu befahrenen Straßen. Die Benutzung der Straßen erfolgt ausschließlich in Eigenverantwortung.

Alle Angaben ohne Gewähr.

IHRE URLAUBSEXPERTEN – die Tourist-Informationen von West nach Ost:

Allgäu GmbH
+49 (0)8323 8025931
www.allgaeu.de



Lindau
+49 (0)8381 8899900
www.lindau.de

Lindenberg
+49 (0)8381 9284310
www.lindenberg.de

Scheidegg
+49 (0)8381 8942233
www.scheidegg.de

Weiler-Simmerberg
+49 (0)8387 39150
www.weiler-simmerberg.de

Oberstaufen
+49 (0)8386 93000
www.oberstaufen.de

Immenstadt
+49 (0)8323 998877
www.immenstadt.de

Sonthofen
+49 (0)8321 615291
www.sonthofen.de

Bad Hindelang
+49 (0)8324 8920
www.badhindelang.de

Wertach
+49 (0)8365 702199
www.wertach.de

Nesselwang
+49 (0)8361 923040
www.nesselwang.de

Pfronten
+49 (0)8363 69888
www.pfronten.de

Füssen
+49 (0)8362 93850
www.fuessen.de

Schwangau
+49 (0)8362 81980
www.schwangau.de

Halblech
+49 (0)8368 285
www.halblech.de

OBERBAYERN
Echt Bayern

Tourismus Oberbayern
München e.V.
+49 (0)89 638958790
www.oberbayern.de

Zugspitz Region
+49 (0)8821 751562
www.zugspitz-region.de

Bad Bayersoien
+49 (0)8845 7030620
www.bad-bayersoien.de

Saulgrub
+49 (0)8845 1066
www.saulgrub.de

Bad Kohlgrub
+49 (0)8845 74220
www.bad-kohlgrub.de

Altenau
+49 (0)8845 1881
www.altenau-bayern.de

Unterammergau
+49 (0)8822 6400
www.unterammergau.de

Oberammergau
+49 (0)8822 922740
www.oberammergau.de

Ettal
+49 (0)8822 923634
www.ettal.de

Oberau
+49 (0)8824 93973
www.oberau.de

Farchant
+49 (0)8821 961696
www.farchant.de

Garmisch-Partenkirchen
+49 (0)8821 180700
www.gapa-tourismus.de

Krün
+49 (0)8825 1094
www.alpenwelt-karwendel.de

Wallgau
+49 (0)8825 925050
www.alpenwelt-karwendel.de

Tölzer Land Tourismus
+49 (0)8041 505206
www.toelzer-land.de

Walchensee
+49 (0)8858 411
www.walchensee.de

Kochel a. See
+49 (0)8851 338
www.kochel.de

Benediktbeuern
+49 (0)8857 248
www.benediktbeuern.de

Bad Heilbrunn
+49 (0)8046 323
www.bad-heilbrunn.de

Bad Tölz
+49 (0)8041 78670
www.bad-toelz.de

Lenggries
+49 (0)8042 5008800
www.lenggries.de

**Alpenregion Tegernsee
Schliersee**
+49 (0)8025 9937250
www.tegernsee-schliersee.de

Kreuth
+49 (0)8022 927380
www.tegernsee.com

Rottach-Egern
+49 (0)8022 927380
www.tegernsee.com

Tegernsee
+49 (0)8022 927380
www.tegernsee.com

Gmund
+49 (0)8022 927380
www.tegernsee.com

Hausham
+49 (0)8026 39090
www.hausham.de

Schliersee
+49 (0)8026 60650
www.schliersee.de

Fischbachau
+49 (0)8028 876
www.fischbachau.de

Bayrischzell
+49 (0)8023 648
www.bayrischzell.de

**Chiemsee-Alpenland
Tourismus GmbH & Co. KG**
+49 (0)8051 965550
www.chiemsee-alpenland.de

Oberaudorf
+49 (0)8033 30120
www.tourismusoberaudorf.de

Flintsbach a. Inn
+49 (0)8034 306619
www.flintsbach.de

Brannenburg
+49 (0)8034 4515
www.brannenburg.de

Nußdorf a. Inn
+49 (0)8034 907920
www.nussdorf.de

Neubeuern
+49 (0)8035 2165
www.neubeuern.de

Rohrdorf
+49 (0)8032 95640
www.rohrdorf.de

München Tourismus
+49 (0)89 23396500
www.muenchen.travel

Frasdorf
+49 (0)8052 179625
www.frasdorf.de

**Aschau im Chiemgau
Schliersee**
+49 (0)8052 90490
www.aschau.de

Bernau a. Chiemsee
+49 (0)8051 98680
www.bernau-am-
chiemsee.de

Chiemgau Tourismus e.V.
+49 (0)861 9095900
www.chiemsee-
chiemgau.info

Rottau
+49 (0)8641 2773
www.grassau.de

Grassau
+49 (0)8641 697960
www.grassau.de

Marquartstein
+49 (0)8641 597910
www.achental.com

Unterwössen
+49 (0)8641 597910
www.achental.com

Reit im Winkl
+49 (0)8640 80020
www.reitimwinkl.de

Ruhpolding
+49 (0)8663 88060
www.ruhpolding.de

Inzell
+49 (0)8665 98850
www.inzell.de

**Zweckverband
Bergerlebnis
Berchtesgaden**
+49 (0)8652 656500
www.berchtesgaden.de

Ramsau
+49 (0)8657 988920
www.ramsau.de

Berchtesgaden
+49 (0)8652 65650700
www.berchtesgaden.de


Schönau a. Königssee
+49 (0)8652 1760
www.koenigssee.de

München Tourismus
+49 (0)89 23396500
www.muenchen.travel

Althoff Hotels



Althoff Seehotel Überfahrt



AMERON Neuschwanstein
Alpsee Resort & Spa



AMERON München Motorworld

AUF DER ROUTE DER BAYERISCHEN ORIGINALS

**BUCHEN SIE IHR BESONDERES TOURENERLEBNIS IN UNSEREN HOTELS:
ALTHOFF SEEHOTEL ÜBERFAHRT | AMERON MÜNCHEN MOTORWORLD |
AMERON NEUSCHWANSTEIN ALPSEE RESORT & SPA**

Althoff
COLLECTION



AMERON
COLLECTION



ELEKTRISIERENDES DESIGN.

BIG LOVE.



MINI ELECTRIC

**DIE NEUE VOLLELEKTRISCHE MINI RESOLUTE EDITION.
JETZT MEHR ERFAHREN BEI IHREM MINI PARTNER.**



MINI Cooper SE: Stromverbrauch (NEFZ) in kWh/100 km: 16,9–14,9; Stromverbrauch (WLTP) in kWh/100 km: 17,6–15,3; Elektrische Reichweite (WLTP) in km: 203–233. Offizielle Angaben zu Stromverbrauch und elektrischer Reichweite wurden nach dem vorgeschriebenen Messverfahren ermittelt und entsprechen der VO (EU) 715/2007 in der jeweils geltenden Fassung. Angaben im NEFZ berücksichtigen bei Spannbreiten Unterschiede in der gewählten Rad- und Reifengröße, im WLTP jegliche Sonderausstattung. Aufgeführte NEFZ-Werte wurden ggf. auf Basis des neuen WLTP-Messverfahrens ermittelt und zur Vergleichbarkeit auf das NEFZ-Messverfahren zurückgerechnet. Weitere Informationen zu den Messverfahren NEFZ und WLTP finden Sie unter mini.de/wltp.